

Settore APPENNINO EMILIANO - ROMAGNOLO










BOLLETTINO VALANGHE - EMESSO ALLE ORE 14:00 del 26/02/2021
a cura del Servizio METEOMONT dell'ARMA dei CARABINIERI
in collaborazione con Servizio Meteorologico dell'Aeronautica militare

SITUAZIONE alle 14:00 del 26/02/2021

GRADO DI PERICOLO: DA DEBOLE 1 A MODERATO 2. PERICOLO IN AUMENTO PER RIALZO TERMICO.

TIPO DI PERICOLO: NEVE BAGNATA - SITUAZIONE PRIMAVERILE. IL MANTO NEVOSO SI UMIDIFICA VELOCEMENTE NEL CORSO DELLA GIORNATA VALANGHE DI SLITTAMENTO - IL MANTO NEVOSO DIVENTA RAPIDAMENTE BAGNATO E FONDE NEGLI STRATI PIU' BASSI



SOTTOSETTORE	PROBLEMA	ESPOSIZIONI PIU' CRITICHE	QUOTE PIU' CRITICHE	Quota neve (m.s.l.m.)		ALTEZZA NEVE		
				NORD	SUD	NEVE cm.	NEVE FRESCA cm.	QUOTA
Appennino Emiliano Occidentale				1200	1400	080	0	1250
Appennino Emiliano Centrale				1300	1400	189	0	1850
Appennino Romagnolo				1300	1400	013	0	1350

MANTO NEVOSO strati di neve bagnata a debole coesione su preesistenti croste da fusione e rigelo e da vento. Il manto nevoso è debolmente consolidato solo su alcuni pendii. Il manto nevoso si trova in una condizione di generale isotermità lungo l'intero profilo, situazione che provoca l'indebolimento dei legami interni e deboli fenomeni di percolazione negli strati superficiali del manto, in particolare alle quote medie-alte. Sui versanti più assolati, ad inizio giornata, sono presenti croste da fusione e rigelo generalmente portanti che tendono ad umidificarsi nelle ore più calde. Con il rialzo termico e l'irradiazione solare diurni, progressivo aumento del pericolo di valanghe spontanee bagnate e per scivolamento, progressivamente dai pendii esposti a est, poi sud e poi sud-ovest, che, in alcuni casi, potrebbero raggiungere anche medie dimensioni. Alle quote maggiori, gli accumuli eolici ancora presenti nei versanti sottovento e le sottostanti croste inglobate, potranno comportare un aumento molto localizzato del grado di pericolo rispetto alla situazione generale.

Settore APPENNINO EMILIANO - ROMAGNOLO

BOLLETTINO VALANGHE - EMESSO ALLE ORE 14:00 del 26/02/2021
 a cura del Servizio **METEOMONT** dell'ARMA dei **CARABINIERI**
 in collaborazione con Servizio Meteorologico dell'Aeronautica militare

PREVISIONI

SOTTOSETTORE	27/02/2021				28/02/2021				01/03/2021			
	GRADO DI PERICOLO	PROBLEMA	ESPOSIZIONI PIU' CRITICHE	QUOTE PIU' CRITICHE	GRADO DI PERICOLO	PROBLEMA	ESPOSIZIONI PIU' CRITICHE	QUOTE PIU' CRITICHE	GRADO DI PERICOLO	PROBLEMA	ESPOSIZIONI PIU' CRITICHE	QUOTE PIU' CRITICHE
Appennino Emiliano Occidentale												
Appennino Emiliano Centrale												
Appennino Romagnolo												

SCALA EUROPEA DEL GRADO DI PERICOLO VALANGHE EUROPEAN AVALANCHE WARNING SERVICE



LEGENDA PROBLEMA



AVVERTENZE

Il rialzo termico diurno richiede un'attenta valutazione temporale dell'escursione che eviti l'attraversamento di pendii ripidi nelle ore più calde della giornata. Meteomont rammenta ARTVA, pala e sonda sempre al seguito.

Settore APPENNINO EMILIANO - ROMAGNOLO

PREVISIONE METEO - BOLLETTINO VALANGHE - EMESSO ALLE ORE 14:00 del 26/02/2021
a cura del Servizio Meteorologico dell'Aeronautica militare

SOTTOSETTORE APPENNINO EMILIANO OCCIDENTALE

QUOTA		27/02/2021 h6:00	27/02/2021 h12:00	27/02/2021 h18:00	28/02/2021 h6:00	28/02/2021 h12:00	28/02/2021 h18:00
1000	Venti	02 Nodi da S-Est	04 Nodi da Est	06 Nodi da S-Est	03 Nodi da Est	03 Nodi da Est	03 Nodi da Est
	Temperature	+07 °C	+08 °C	+05 °C	+04 °C	+06 °C	+03 °C
	Temp.percepita	7 °C	7 °C	2 °C	3 °C	5 °C	2 °C
2000	Venti	04 Nodi da Est	09 Nodi da Est	13 Nodi da Est	08 Nodi da N-Est	04 Nodi da N-Est	04 Nodi da Est
	Temperature	+04 °C	+03 °C	+03 °C	-02 °C	-01 °C	+03 °C
	Temp.percepita	2 °C	-1 °C	-2 °C	-7 °C	-4 °C	1 °C
3000	Venti	01 nodi da N-Ovest	02 Nodi da Est	01 Nodi da Est	03 Nodi da Nord	03 Nodi da N-Est	04 Nodi da Est
	Temperature	-01 °C	-02 °C	-03 °C	-02 °C	-01 °C	-01 °C
	Temp.percepita	0 °C	-3 °C	-3 °C	-4 °C	-3 °C	-4 °C
Zero termico		2800-3000 m.	2500-2700 m.	2500-2700 m.	1700-1900 m.	2600-2800 m.	2700-2900 m.
Fenomeno		—	—	—	—	—	—
Stato del cielo							

SOTTOSETTORE APPENNINO EMILIANO CENTRALE

QUOTA		27/02/2021 h6:00	27/02/2021 h12:00	27/02/2021 h18:00	28/02/2021 h6:00	28/02/2021 h12:00	28/02/2021 h18:00
1000	Venti	02 Nodi da Est	02 Nodi da N-Est	02 Nodi da Est	03 Nodi da Est	03 Nodi da N-Est	02 Nodi da Est
	Temperature	+07 °C	+06 °C	+03 °C	-01 °C	+02 °C	+01 °C
	Temp.percepita	7 °C	6 °C	2 °C	-3 °C	0 °C	0 °C
2000	Venti	00 Calma	04 Nodi da N-Est	14 Nodi da Est	11 Nodi da N-Est	07 Nodi da N-Est	07 Nodi da Est
	Temperature	+05 °C	+03 °C	+01 °C	-02 °C	-01 °C	+02 °C
	Temp.percepita	16 °C	1 °C	-5 °C	-8 °C	-5 °C	-2 °C
3000	Venti	07 Nodi da Ovest	05 Nodi da Ovest	03 Nodi da Nord	04 Nodi da N-Est	06 Nodi da Est	08 Nodi da Est
	Temperature	+00 °C	-02 °C	-02 °C	-02 °C	-03 °C	-01 °C
	Temp.percepita	-4 °C	-5 °C	-4 °C	-5 °C	-7 °C	-6 °C
Zero termico		2800-3000 m.	2500-2700 m.	2200-2400 m.	1000-1200 m.	2300-2500 m.	2800-3000 m.
Fenomeno		—	—	—	—	—	—
Stato del cielo							

SOTTOSETTORE APPENNINO ROMAGNOLO

QUOTA		27/02/2021 h6:00	27/02/2021 h12:00	27/02/2021 h18:00	28/02/2021 h6:00	28/02/2021 h12:00	28/02/2021 h18:00
1000	Venti	02 Nodi da N-Est	05 Nodi da N-Est	08 Nodi da N-Est	09 Nodi da N-Est	07 Nodi da N-Est	05 Nodi da N-Est
	Temperature	+09 °C	+07 °C	+04 °C	-01 °C	+01 °C	+02 °C
	Temp.percepita	9 °C	5 °C	1 °C	-6 °C	-3 °C	-1 °C
2000	Venti	02 Nodi da Ovest	05 Nodi da N-Est	13 Nodi da N-Est	16 Nodi da N-Est	13 Nodi da Est	07 Nodi da Est
	Temperature	+05 °C	+03 °C	+02 °C	+00 °C	+02 °C	+03 °C
	Temp.percepita	5 °C	0 °C	-3 °C	-6 °C	-3 °C	0 °C
3000	Venti	05 nodi da Ovest	05 Nodi da Ovest	05 nodi da N-Ovest	05 Nodi da N-Est	05 Nodi da N-Est	05 Nodi da Est
	Temperature	-01 °C	-02 °C	-02 °C	-02 °C	-01 °C	-01 °C
	Temp.percepita	-4 °C	-5 °C	-5 °C	-5 °C	-4 °C	-4 °C
Zero termico		2800-3000 m.	2600-2800 m.	2500-2700 m.	2400-2600 m.	2700-2900 m.	2700-2900 m.
Fenomeno		—	—	—	—	—	—
Stato del cielo							

LEGENDA FENOMENI

—	Assenza Fenomeni		Nebbia		Foschia		Pioggia debole		Pioggia moderata		Pioggia forte		Temporali
	Nevicata debole		Nevicata moderata		Nevicata forte								

Bollettino realizzato su scala sinottica-regionale (standard europeo EAWS), la sua consultazione non può escludere in alcun modo la necessità di una seria e capace valutazione locale del pericolo (singolo pendio) che può essere anche sensibilmente diverso. Le previsioni meteorologiche sono relative all'orario UTC (per l'Italia +1 in inverno e +2 in estate)

Settore APPENNINO EMILIANO - ROMAGNOLO

PREVISIONE METEO - BOLLETTINO VALANGHE - EMESSO ALLE ORE 14:00 del 26/02/2021
a cura del Servizio Meteorologico dell'Aeronautica militare

STATO DEL CIELO



Sereno



Poco nuvoloso



Nuvoloso



Molto coperto



Coperto

Settore APPENNINO EMILIANO - ROMAGNOLO

BOLLETTINO VALANGHE - EMESSO ALLE ORE 14:00 del 26/02/2021
a cura del Servizio METEOMONT dell'ARMA dei CARABINIERI
in collaborazione con Servizio Meteorologico dell'Aeronautica militare

Località	Comune	Quota neve (m.s.l.m.)	Altezza neve (cm)	Neve caduta nelle 24 ore (cm)	Temp. Min (°C)	Temp. Max (°C)	Condizioni del tempo
LAGDEI	CORNIGLIO (PR)	1252	80	0	0	+10	Assenza di precipitazioni
MONTE FUMAIOLO	VERGHERETO (FC)	1380	13	0	+4	+13	Assenza di precipitazioni
PASSO PENICE	BOBBIO (PC)	1195	22	0	N.P.	N.P.	Assenza di precipitazioni
RIFUGIO CAVONE	LIZZANO IN BELVEDERE (BO)	1416	138	0	+1	+7	Assenza di precipitazioni
PIANCAVALLARO	RIOLUNATO (MO)	1840	189	0	+1	+14	Assenza di precipitazioni
LAGO DELLA NINFA	SESTOLA (MO)	1550	137	0	+1	+9	Assenza di precipitazioni

(*) Rilievi fuori campo