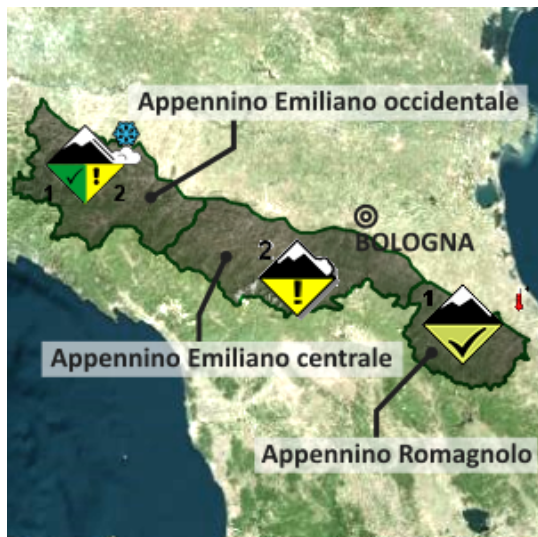


**Settore APPENNINO EMILIANO - ROMAGNOLO**

BOLLETTINO VALANGHE - EMESSO ALLE ORE 14:00 del 05/03/2021  
a cura del Servizio METEOMONT dell'ARMA dei CARABINIERI  
in collaborazione con Servizio Meteorologico dell'Aeronautica militare

**SITUAZIONE alle 14:00 del 05/03/2021**

**GRADO DI PERICOLO: DA DEBOLE 1 A MODERATO 2. PERICOLO IN AUMENTO PER NUOVE NEVICATE.**  
**TIPO DI PERICOLO: VALANGHE DI SLITTAMENTO - IL MANTO NEVOSO DIVENTA RAPIDAMENTE BAGNATO E FONDE NEGLI STRATI PIU' BASSI NEVE FRESCA - NUOVA NEVICATA SU NEVE VECCHIA CON STRATO DEBOLE IN PROSSIMITA' DEL SUOLO**



SOTTOSETTORE	PROBLEMA	ESPOSIZIONI PIU' CRITICHE	QUOTE PIU' CRITICHE	Quota neve (m.s.l.m.)		ALTEZZA NEVE		
				NORD	SUD	NEVE cm.	NEVE FRESCA cm.	QUOTA
Appennino Emiliano Occidentale		ALL		1400	1400	070	001	1400
Appennino Emiliano Centrale		ALL		1400	1500	133	0	1500
Appennino Romagnolo		ALL		1300	1400	067	0	1450

**MANTO NEVOSO** Strati di neve fresca umida-bagnata su strati intermedi più compatti e consolidati. Il manto nevoso è in generale moderatamente consolidato solo su alcuni pendii ripidi. A partire dal Sottosettore Occidentale si registrano deboli nevicate, attualmente in corso, che depositandosi sui preesistenti strati superficiali fortemente trasformati manifestano una scarsa coesione. Nella parte orientale del Settore permangono invece condizioni legate alla scarsa coesione fra i cristalli per effetto delle temperature in atmosfera e delle possibili precipitazioni liquide. Alle quote maggiori rimangono le criticità legate alla presenza localizzata di accumuli da vento.

**PREVISIONI**

SOTTOSETTORE	06/03/2021				07/03/2021				08/03/2021			
	GRADO DI PERICOLO	PROBLEMA	ESPOSIZIONI PIU' CRITICHE	QUOTE PIU' CRITICHE	GRADO DI PERICOLO	PROBLEMA	ESPOSIZIONI PIU' CRITICHE	QUOTE PIU' CRITICHE	GRADO DI PERICOLO	PROBLEMA	ESPOSIZIONI PIU' CRITICHE	QUOTE PIU' CRITICHE
Appennino Emiliano Occidentale			ALL				ALL				ALL	
Appennino Emiliano Centrale			ALL				ALL				ALL	
Appennino Romagnolo			ALL				ALL				ALL	

**SCALA EUROPEA DEL GRADO DI PERICOLO VALANGHE EUROPEAN AVALANCHE WARNING SERVICE**



**LEGENDA PROBLEMA**










**AVVERTENZE**

In considerazione delle avverse condizioni meteorologiche previste, e della scarsa visibilità, risulterà difficoltosa l'individuazione dell'itinerario e della valutazione del singolo pendio. Meteomont rammenta ARTVA, pala e sonda sempre al seguito.








**Settore APPENNINO EMILIANO - ROMAGNOLO**

 PREVISIONE METEO - BOLLETTINO VALANGHE - EMESSO ALLE ORE 14:00 del 05/03/2021  
 a cura del Servizio Meteorologico dell'Aeronautica militare







**SOTTOSETTORE APPENNINO EMILIANO OCCIDENTALE**

QUOTA		06/03/2021 h6:00	06/03/2021 h12:00	06/03/2021 h18:00	07/03/2021 h6:00	07/03/2021 h12:00	07/03/2021 h18:00
1000	Venti	04 Nodi da Est	01 Nodi da Est	02 Nodi da Est	02 Nodi da Est	01 Nodi da Est	01 Nodi da Est
	Temperature	+03 °C	+04 °C	+01 °C	-01 °C	+04 °C	+03 °C
	Temp.percepita	1 °C	5 °C	0 °C	-2 °C	5 °C	4 °C
2000	Venti	02 Nodi da Sud	04 nodi da N-Ovest	02 Nodi da Nord	03 Nodi da Ovest	06 Nodi da S-Ovest	04 Nodi da S-Ovest
	Temperature	-03 °C	-02 °C	-02 °C	-02 °C	-02 °C	-02 °C
	Temp.percepita	-4 °C	-5 °C	-3 °C	-4 °C	-6 °C	-5 °C
3000	Venti	02 nodi da N-Ovest	02 Nodi da Ovest	05 Nodi da Ovest	06 nodi da Ovest	04 Nodi da Ovest	03 Nodi da Ovest
	Temperature	-08 °C	-09 °C	-08 °C	-08 °C	-08 °C	-07 °C
	Temp.percepita	-10 °C	-11 °C	-13 °C	-13 °C	-12 °C	-10 °C
Zero termico		1500-1700 m.	1400-1600 m.	1000-1200 m.	0700-0900 m.	1300-1500 m.	1600-1800 m.
Fenomeno			—	—	—	—	—
Stato del cielo							

**SOTTOSETTORE APPENNINO EMILIANO CENTRALE**

QUOTA		06/03/2021 h6:00	06/03/2021 h12:00	06/03/2021 h18:00	07/03/2021 h6:00	07/03/2021 h12:00	07/03/2021 h18:00
1000	Venti	03 Nodi da Est	02 Nodi da Est	01 Nodi da N-Est	01 Nodi da Est	01 Nodi da Est	02 Nodi da Sud
	Temperature	-01 °C	-02 °C	-02 °C	-02 °C	+04 °C	+02 °C
	Temp.percepita	-3 °C	-3 °C	-2 °C	-2 °C	5 °C	1 °C
2000	Venti	02 Nodi da Est	02 Nodi da S-Ovest	02 nodi da N-Ovest	03 Nodi da Ovest	04 Nodi da S-Ovest	03 Nodi da S-Ovest
	Temperature	-04 °C	-02 °C	-02 °C	-02 °C	-02 °C	-01 °C
	Temp.percepita	-5 °C	-3 °C	-3 °C	-4 °C	-5 °C	-3 °C
3000	Venti	01 nodi da N-Ovest	02 nodi da N-Ovest	03 nodi da Ovest	07 Nodi da Ovest	05 Nodi da Ovest	05 Nodi da Ovest
	Temperature	-09 °C	-10 °C	-08 °C	-07 °C	-07 °C	-08 °C
	Temp.percepita	-9 °C	-12 °C	-11 °C	-13 °C	-11 °C	-13 °C
Zero termico		1100-1300 m.	1100-1300 m.	1000-1200 m.	1200-1400 m.	1600-1800 m.	1700-1900 m.
Fenomeno			—	—	—	—	—
Stato del cielo							

**SOTTOSETTORE APPENNINO ROMAGNOLO**

QUOTA		06/03/2021 h6:00	06/03/2021 h12:00	06/03/2021 h18:00	07/03/2021 h6:00	07/03/2021 h12:00	07/03/2021 h18:00
1000	Venti	03 Nodi da N-Est	05 Nodi da N-Est	04 Nodi da N-Est	02 Nodi da Est	01 Nodi da N-Est	01 Nodi da Sud
	Temperature	+03 °C	+03 °C	-01 °C	-01 °C	+04 °C	+04 °C
	Temp.percepita	2 °C	0 °C	-4 °C	-2 °C	5 °C	5 °C
2000	Venti	02 Nodi da Est	01 Nodi da Sud	02 nodi da N-Ovest	04 Nodi da Ovest	06 Nodi da S-Ovest	07 Nodi da S-Ovest
	Temperature	-04 °C	-03 °C	-02 °C	-03 °C	-02 °C	-01 °C
	Temp.percepita	-5 °C	-3 °C	-3 °C	-6 °C	-6 °C	-5 °C
3000	Venti	01 Nodi da Est	01 Nodi da Sud	04 Nodi da Ovest	07 nodi da Ovest	07 Nodi da Ovest	07 Nodi da Ovest
	Temperature	-09 °C	-08 °C	-07 °C	-07 °C	-07 °C	-07 °C
	Temp.percepita	-9 °C	-8 °C	-11 °C	-13 °C	-13 °C	-13 °C
Zero termico		1400-1600 m.	1200-1400 m.	1700-1900 m.	1500-1700 m.	1500-1700 m.	1700-1900 m.
Fenomeno		—	—	—	—	—	—
Stato del cielo							

**LEGENDA FENOMENI**

—	Assenza Fenomeni		Nebbia		Foschia		Pioggia debole		Pioggia moderata		Pioggia forte		Temporali
	Nevicata debole		Nevicata moderata		Nevicata forte								

Bollettino realizzato su scala sinottica-regionale (standard europeo EAWS), la sua consultazione non può escludere in alcun modo la necessità di una seria e capace valutazione locale del pericolo (singolo pendio) che può essere anche sensibilmente diverso. Le previsioni meteorologiche sono relative all'orario UTC (per l'Italia +1 in inverno e +2 in estate)

Settore APPENNINO EMILIANO - ROMAGNOLO

PREVISIONE METEO - BOLLETTINO VALANGHE - EMESSO ALLE ORE 14:00 del 05/03/2021  
a cura del Servizio Meteorologico dell'Aeronautica militare

STATO DEL CIELO



Settore APPENNINO EMILIANO - ROMAGNOLO

BOLLETTINO VALANGHE - EMESSO ALLE ORE 14:00 del 05/03/2021  
a cura del Servizio METEOMONT dell'ARMA dei CARABINIERI  
in collaborazione con Servizio Meteorologico dell'Aeronautica militare

Località	Comune	Quota neve (m.s.l.m.)	Altezza neve (cm)	Neve caduta nelle 24 ore (cm)	Temp. Min (°C)	Temp. Max (°C)	Condizioni del tempo
FANGACCI-MONTE FALCO	SANTA SOFIA (FC)	1450	67	0	-1	+6	Assenza di precipitazioni
MONTE FUMAIOLO	VERGHERETO (FC)	1380	0	0	+1	+8	Nebbia con cielo non visibile
RIFUGIO CAVONE	LIZZANO IN BELVEDERE (BO)	1416	138	0	+1	+2	Assenza di precipitazioni
PIANCAVALLARO	RIOLUNATO (MO)	1840	182	0	-2	+2	Assenza di precipitazioni
LAGO DELLA NINFA	SESTOLA (MO)	1550	133	0	0	+7	Assenza di precipitazioni

(\*) Rilievi fuori campo