

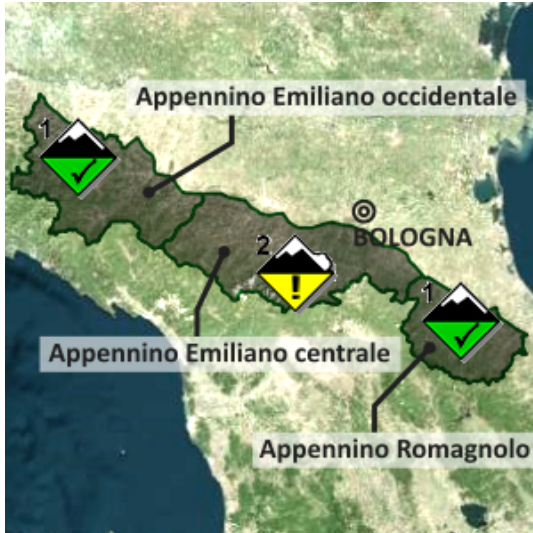
**Settore APPENNINO EMILIANO - ROMAGNOLO**

BOLLETTINO VALANGHE - EMESSO ALLE ORE 14:00 del 19/03/2021  
a cura del Servizio METEOMONT dell'ARMA dei CARABINIERI  
in collaborazione con Servizio Meteorologico dell'Aeronautica militare

**SITUAZIONE alle 14:00 del 19/03/2021**

**GRADO DI PERICOLO: DA DEBOLE 1 A MODERATO 2.**

**TIPO DI PERICOLO: NEVE VECCHIA - NUOVA NEVICATA SU NEVE VECCHIA CON STRATO DEBOLE IN PROSSIMITA' DEL SUOLO NEVE FRESCA - NUOVA NEVICATA SU NEVE VECCHIA CON STRATO DEBOLE IN PROSSIMITA' DEL SUOLO**



SOTTOSETTORE	PROBLEMA	ESPOSIZIONI PIU' CRITICHE	QUOTE PIU' CRITICHE	Quota neve (m.s.l.m.)		ALTEZZA NEVE		
				NORD	SUD	NEVE cm.	NEVE FRESCA cm.	Quota (m.s.l.m.)
Appennino Emiliano Occidentale				500	500	045	003	1250
Appennino Emiliano Centrale				1200	1400	127	001	1550
Appennino Romagnolo				1200	1400	068	0	148

**MANTO NEVOSO** Croste da fusione e rigelo portanti e non portanti alternate a strati di neve a debole coesione su preesistenti croste da fusione e rigelo. Il manto nevoso è in generale moderatamente consolidato su molti pendii ripidi. Le temperature inferiori alla media rallentano il consolidamento del manto nevoso. Nel corso della nottata si sono verificate alcune modeste nevicature, in particolare sui rilievi più occidentali che non hanno però modificato sostanzialmente la stabilità del manto nevoso. In un quadro di generale stabilità, si possono trovare, soprattutto alle quote più alte del settore centrale e in forma abbastanza localizzata, zone di accumulo eolico di recente formazione non ancora del tutto legate agli strati sottostanti, che possono determinare un aumento puntuale del grado di pericolo. Inoltre tali accumuli, di spessore modesto, potrebbero nascondere sottostanti croste da rigelo, si raccomanda pertanto particolare attenzione nell'attraversamento di queste aree ad alta quota e di farlo sempre con attrezzatura adeguata. Le previsioni meteo indicano per la nottata tra sabato e domenica alcune precipitazioni nevose anche a bassa quota, contestualmente ad aumento della ventilazione dai quadranti orientali, pertanto andranno evitate le aree sottovento, nonché le conche e i canali.

**PREVISIONI**

SOTTOSETTORE	20/03/2021				21/03/2021				22/03/2021			
	GRADO DI PERICOLO	PROBLEMA	ESPOSIZIONI PIU' CRITICHE	QUOTE PIU' CRITICHE	GRADO DI PERICOLO	PROBLEMA	ESPOSIZIONI PIU' CRITICHE	QUOTE PIU' CRITICHE	GRADO DI PERICOLO	PROBLEMA	ESPOSIZIONI PIU' CRITICHE	QUOTE PIU' CRITICHE
Appennino Emiliano Occidentale												
Appennino Emiliano Centrale												
Appennino Romagnolo												

**SCALA EUROPEA DEL GRADO DI PERICOLO VALANGHE EUROPEAN AVALANCHE WARNING SERVICE**



**LEGENDA PROBLEMA**



**AVVERTENZE**







A seguito dell'attività eolica registrata sono da evitare le zone di accumulo, conche, canali, cambi di pendenza e pendii sotto vento in genere. Meteomont rammenta ARTVA, pala e sonda sempre al seguito.

Bollettino realizzato su scala sinottica-regionale (standard europeo EAWS), la sua consultazione non può escludere in alcun modo la necessità di una seria e capace valutazione locale del pericolo (singolo pendio) che può essere anche sensibilmente diverso. Le previsioni meteorologiche sono relative all'orario UTC (per l'Italia +1 in inverno e +2 in estate)







**Settore APPENNINO EMILIANO - ROMAGNOLO**

 PREVISIONE METEO - BOLLETTINO VALANGHE - EMESSO ALLE ORE 14:00 del 19/03/2021  
 a cura del Servizio Meteorologico dell'Aeronautica militare








**SOTTOSETTORE APPENNINO EMILIANO OCCIDENTALE**

Quota (m.s.l.m.)		20/03/2021 h6:00	20/03/2021 h12:00	20/03/2021 h18:00	21/03/2021 h6:00	21/03/2021 h12:00	21/03/2021 h18:00
1000	Venti	02 Nodi da Est	05 Nodi da N-Est	05 Nodi da Est	04 Nodi da Est	04 Nodi da N-Est	02 Nodi da Nord
	Temperature	-01 °C	+01 °C	+00 °C	-04 °C	+00 °C	+00 °C
	Temp.percepita	-2 °C	-2 °C	-3 °C	-7 °C	-3 °C	-1 °C
2000	Venti	08 Nodi da N-Est	09 Nodi da Est	11 Nodi da Est	12 Nodi da N-Est	14 Nodi da N-Est	11 Nodi da N-Est
	Temperature	-09 °C	-08 °C	-09 °C	-11 °C	-08 °C	-05 °C
	Temp.percepita	-15 °C	-15 °C	-17 °C	-20 °C	-16 °C	-12 °C
3000	Venti	06 Nodi da N-Est	05 Nodi da Nord	09 Nodi da N-Est	20 Nodi da N-Est	20 Nodi da N-Est	16 Nodi da N-Est
	Temperature	-15 °C	-16 °C	-16 °C	-15 °C	-11 °C	-11 °C
	Temp.percepita	-22 °C	-22 °C	-25 °C	-27 °C	-22 °C	-21 °C
Zero termico		0600-0800 m.	1000-1200 m.	0700-0900 m.	0200-0400 m.	0900-1100 m.	0800-1000 m.
Fenomeno		—	—	—	—	—	—
Stato del cielo							

**SOTTOSETTORE APPENNINO EMILIANO CENTRALE**

Quota (m.s.l.m.)		20/03/2021 h6:00	20/03/2021 h12:00	20/03/2021 h18:00	21/03/2021 h6:00	21/03/2021 h12:00	21/03/2021 h18:00
1000	Venti	02 Nodi da N-Est	05 Nodi da N-Est	06 Nodi da N-Est	05 Nodi da N-Est	06 Nodi da N-Est	05 Nodi da N-Est
	Temperature	-05 °C	-02 °C	-04 °C	-07 °C	-04 °C	-04 °C
	Temp.percepita	-6 °C	-5 °C	-8 °C	-11 °C	-8 °C	-8 °C
2000	Venti	10 Nodi da N-Est	09 Nodi da N-Est	14 Nodi da N-Est	16 Nodi da N-Est	13 Nodi da N-Est	18 Nodi da N-Est
	Temperature	-09 °C	-10 °C	-09 °C	-12 °C	-11 °C	-09 °C
	Temp.percepita	-16 °C	-17 °C	-18 °C	-22 °C	-20 °C	-19 °C
3000	Venti	05 Nodi da N-Est	05 Nodi da N-Est	12 Nodi da N-Est	16 Nodi da N-Est	18 Nodi da N-Est	27 Nodi da N-Est
	Temperature	-15 °C	-15 °C	-17 °C	-17 °C	-13 °C	-13 °C
	Temp.percepita	-21 °C	-21 °C	-27 °C	-29 °C	-24 °C	-26 °C
Zero termico		0500-0700 m.	1000-1200 m.	0600-0800 m.	0200-0400 m.	0800-1000 m.	0600-0800 m.
Fenomeno		—	—	—	—	—	—
Stato del cielo							

**SOTTOSETTORE APPENNINO ROMAGNOLO**

Quota (m.s.l.m.)		20/03/2021 h6:00	20/03/2021 h12:00	20/03/2021 h18:00	21/03/2021 h6:00	21/03/2021 h12:00	21/03/2021 h18:00
1000	Venti	07 Nodi da N-Est	10 Nodi da N-Est	13 Nodi da N-Est	13 Nodi da N-Est	13 Nodi da N-Est	15 Nodi da N-Est
	Temperature	-02 °C	+01 °C	-01 °C	-04 °C	-03 °C	-01 °C
	Temp.percepita	-6 °C	-4 °C	-7 °C	-11 °C	-10 °C	-8 °C
2000	Venti	11 Nodi da N-Est	11 Nodi da N-Est	12 Nodi da N-Est	15 Nodi da N-Est	19 Nodi da N-Est	20 Nodi da N-Est
	Temperature	-08 °C	-09 °C	-09 °C	-11 °C	-08 °C	-09 °C
	Temp.percepita	-15 °C	-17 °C	-17 °C	-20 °C	-18 °C	-19 °C
3000	Venti	04 Nodi da N-Est	03 Nodi da N-Est	12 Nodi da N-Est	11 Nodi da N-Est	09 Nodi da Est	09 Nodi da N-Est
	Temperature	-14 °C	-14 °C	-16 °C	-15 °C	-13 °C	-09 °C
	Temp.percepita	-19 °C	-18 °C	-26 °C	-24 °C	-21 °C	-16 °C
Zero termico		0500-0700 m.	0900-1100 m.	0700-0900 m.	0400-0600 m.	0700-0900 m.	0600-0800 m.
Fenomeno		—	—	—		—	—
Stato del cielo							

Settore APPENNINO EMILIANO - ROMAGNOLO

PREVISIONE METEO - BOLLETTINO VALANGHE - EMESSO ALLE ORE 14:00 del 19/03/2021  
a cura del Servizio Meteorologico dell'Aeronautica militare

LEGENDA FENOMENI



STATO DEL CIELO



BOLLETTINO VALANGHE - EMESSO ALLE ORE 14:00 del 19/03/2021

Località	Comune	Quota (m.s.l.m.)	Altezza neve (cm)	Neve caduta nelle 24 ore (cm)	Temp. Min (°C)	Temp. Max (°C)	Condizioni del tempo
LAGDEI	CORNIGLIO (PR)	1252	45	1	-8	+2	Assenza di precipitazioni
FANGACCI-MONTE FALCO	SANTA SOFIA (FC)	1450	68	0	-8	+2	Assenza di precipitazioni
PASSO PRADARENA	VENTASSO (RE)	1585	103	3	N.P.	N.P.	Assenza di precipitazioni
MONTE FUMAIOLO	VERGHERETO (FC)	1380	6	0	-4	+3	Assenza di precipitazioni
PASSO PENICE	BOBBIO (PC)	1195	3	3	-3	+5	Assenza di precipitazioni
RIFUGIO CAVONE	LIZZANO IN BELVEDERE (BO)	1416	140	0	-5	0	Assenza di precipitazioni
LAGO DELLA NINFA	SESTOLA (MO)	1550	127	Tracce di neve	-6	0	Assenza di precipitazioni
CUPOLINO *	LIZZANO IN BELVEDERE (BO)	1700	286	0	N.P.	N.P.	Assenza di precipitazioni
PASSONE *	VILLA MINOZZO (RE)	1680	118	1	N.P.	N.P.	Assenza di precipitazioni

(\*) Rilievi fuori campo