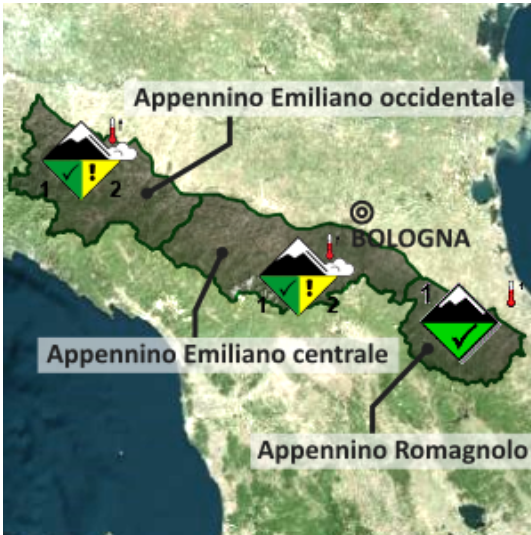


Settore APPENNINO EMILIANO - ROMAGNOLO

BOLLETTINO VALANGHE - EMESSO ALLE ORE 14:00 del 24/12/2021
a cura del Servizio METEOMONT dell'ARMA dei CARABINIERI
in collaborazione con Servizio Meteorologico dell'Aeronautica militare

SITUAZIONE alle 14:00 del 24/12/2021

**GRADO DI PERICOLO: DA DEBOLE 1 A MODERATO 2. PERICOLO IN AUMENTO PER RIALZO TERMICO.
TIPO DI PERICOLO: NEVE BAGNATA - PIOGGIA SUL MANTO NEVOSO. APPESANTIMENTO E PERDITA DI RESISTENZA.**



SOTTOSETTORE	PROBLEMA	ESPOSIZIONI PIU' CRITICHE	QUOTE PIU' CRITICHE	Quota neve (m.s.l.m.)		ALTEZZA NEVE		
				NORD	SUD	NEVE cm.	NEVE FRESCA cm.	Quota (m.s.l.m.)
Appennino Emiliano Occidentale		ALL		1200	1200	020	0	1250
Appennino Emiliano Centrale		ALL		1200	1300	036	0	1450
Appennino Romagnolo		ALL		1300	1300	037	0	1450

MANTO NEVOSO Strati di neve bagnata su strati intermedi più compatti e consolidati. Il manto nevoso è in generale ben consolidato sulla maggioranza dei pendii ripidi. Il regime termico in atmosfera, associato alle deboli precipitazioni piovose anche alle quote maggiori, sta portando il manto nevoso verso una progressiva isotermia con effetti sulla perdita di coesione fra i cristalli per l'aumento della presenza di acqua libera. Le situazioni di maggiore criticità si individuano nelle zone di accumulo dove lo spessore del manto risulta decisamente superiore rispetto alle condizioni medie.

PREVISIONI

SOTTOSETTORE	25/12/2021				26/12/2021				27/12/2021			
	GRADO DI PERICOLO	PROBLEMA	ESPOSIZIONI PIU' CRITICHE	QUOTE PIU' CRITICHE	GRADO DI PERICOLO	PROBLEMA	ESPOSIZIONI PIU' CRITICHE	QUOTE PIU' CRITICHE	GRADO DI PERICOLO	PROBLEMA	ESPOSIZIONI PIU' CRITICHE	QUOTE PIU' CRITICHE
Appennino Emiliano Occidentale			ALL				ALL				ALL	
Appennino Emiliano Centrale			ALL				ALL				ALL	
Appennino Romagnolo			ALL				ALL				ALL	

SCALA EUROPEA DEL GRADO DI PERICOLO VALANGHE EUROPEAN AVALANCHE WARNING SERVICE



LEGENDA PROBLEMA











AVVERTENZE

Il previsto rialzo termico potrebbe causare il distacco di cornici con conseguente sovraccarico dei pendii sottostanti. Meteomont rammenta ARTVA, pala e sonda sempre al seguito.












Settore APPENNINO EMILIANO - ROMAGNOLO

 PREVISIONE METEO - BOLLETTINO VALANGHE - EMESSO ALLE ORE 14:00 del 24/12/2021
 a cura del Servizio Meteorologico dell'Aeronautica militare












SOTTOSETTORE APPENNINO EMILIANO OCCIDENTALE

Quota (m.s.l.m.)		25/12/2021 h6:00	25/12/2021 h12:00	25/12/2021 h18:00	26/12/2021 h6:00	26/12/2021 h12:00	26/12/2021 h18:00
1000	Venti	01 Nodi da N-Ovest	01 Nodi da Nord	01 Nodi da Nord	01 Nodi da S-Est	02 Nodi da Est	02 Nodi da Est
	Temperature	+05 °C	+05 °C	+04 °C	+05 °C	+04 °C	+04 °C
	Temp.percepita	6 °C	6 °C	5 °C	6 °C	4 °C	4 °C
2000	Venti	15 Nodi da S-Ovest	08 Nodi da S-Ovest	08 Nodi da S-Ovest	04 Nodi da S-Ovest	02 Nodi da Ovest	05 Nodi da N-Est
	Temperature	+00 °C	+02 °C	+01 °C	+00 °C	+00 °C	+00 °C
	Temp.percepita	-6 °C	-2 °C	-3 °C	-3 °C	-1 °C	-3 °C
3000	Venti	15 Nodi da S-Ovest	08 Nodi da Ovest	10 Nodi da Ovest	06 Nodi da Ovest	01 Nodi da Nord	05 Nodi da Nord
	Temperature	-05 °C	-03 °C	-03 °C	-05 °C	-06 °C	-06 °C
	Temp.percepita	-13 °C	-8 °C	-9 °C	-10 °C	-6 °C	-10 °C
Zero termico		2000-2200 m.	2200-2400 m.	2400-2600 m.	2100-2300 m.	2000-2200 m.	1900-2100 m.
Fenomeno			—	—	—		—
Stato del cielo							

SOTTOSETTORE APPENNINO EMILIANO CENTRALE

Quota (m.s.l.m.)		25/12/2021 h6:00	25/12/2021 h12:00	25/12/2021 h18:00	26/12/2021 h6:00	26/12/2021 h12:00	26/12/2021 h18:00
1000	Venti	06 Nodi da S-Ovest	04 Nodi da S-Ovest	03 Nodi da S-Ovest	03 Nodi da S-Ovest	01 Nodi da S-Ovest	01 Nodi da Nord
	Temperature	+05 °C	+06 °C	+06 °C	+06 °C	+06 °C	+03 °C
	Temp.percepita	2 °C	4 °C	5 °C	5 °C	7 °C	4 °C
2000	Venti	15 Nodi da S-Ovest	14 Nodi da S-Ovest	12 Nodi da S-Ovest	12 Nodi da S-Ovest	03 Nodi da S-Ovest	05 Nodi da N-Est
	Temperature	+01 °C	+02 °C	+02 °C	+01 °C	+00 °C	-01 °C
	Temp.percepita	-5 °C	-3 °C	-3 °C	-4 °C	-2 °C	-4 °C
3000	Venti	14 Nodi da S-Ovest	16 Nodi da Ovest	14 Nodi da Ovest	12 Nodi da Ovest	07 Nodi da S-Ovest	03 Nodi da N-Est
	Temperature	-04 °C	-04 °C	-03 °C	-05 °C	-05 °C	-05 °C
	Temp.percepita	-11 °C	-12 °C	-10 °C	-12 °C	-10 °C	-8 °C
Zero termico		2000-2200 m.	2300-2500 m.	2400-2600 m.	2000-2200 m.	1900-2100 m.	1800-2000 m.
Fenomeno					—		
Stato del cielo							

SOTTOSETTORE APPENNINO ROMAGNOLO

Quota (m.s.l.m.)		25/12/2021 h6:00	25/12/2021 h12:00	25/12/2021 h18:00	26/12/2021 h6:00	26/12/2021 h12:00	26/12/2021 h18:00
1000	Venti	22 Nodi da S-Ovest	12 Nodi da S-Ovest	13 Nodi da S-Ovest	12 Nodi da S-Ovest	03 Nodi da Sud	04 Nodi da Nord
	Temperature	+07 °C	+07 °C	+07 °C	+07 °C	+07 °C	+04 °C
	Temp.percepita	2 °C	3 °C	3 °C	3 °C	6 °C	2 °C
2000	Venti	26 Nodi da S-Ovest	17 Nodi da S-Ovest	14 Nodi da S-Ovest	14 Nodi da Ovest	08 Nodi da Sud	07 Nodi da Sud
	Temperature	+02 °C	+02 °C	+02 °C	+02 °C	+01 °C	+00 °C
	Temp.percepita	-5 °C	-4 °C	-3 °C	-3 °C	-3 °C	-4 °C
3000	Venti	20 Nodi da S-Ovest	20 Nodi da S-Ovest	11 Nodi da Ovest	11 Nodi da Ovest	09 Nodi da Sud	09 Nodi da Sud
	Temperature	-01 °C	-04 °C	-03 °C	-04 °C	-05 °C	-05 °C
	Temp.percepita	-8 °C	-12 °C	-9 °C	-10 °C	-11 °C	-11 °C
Zero termico		2600-2800 m.	2300-2500 m.	2400-2600 m.	2200-2400 m.	2000-2200 m.	1900-2100 m.
Fenomeno					—		
Stato del cielo							

Bollettino realizzato su scala sinottica-regionale (standard EAWS). La sua valutazione non può escludere in alcun modo la necessità di una seria e capace valutazione locale del pericolo (singolo pendio) che può essere anche sensibilmente diverso. Le previsioni meteorologiche sono relative all'orario UTC (per l'Italia +1 in inverno e +2 in estate).

Settore APPENNINO EMILIANO - ROMAGNOLO

PREVISIONE METEO - BOLLETTINO VALANGHE - EMESSO ALLE ORE 14:00 del 24/12/2021
a cura del Servizio Meteorologico dell'Aeronautica militare

LEGENDA FENOMENI



STATO DEL CIELO



Parametri meteonivometrici registrati presso i campi di rilevamento il 24/12/2021

Località	Comune	Quota (m.s.l.m.)	Altezza neve (cm)	Neve caduta nelle 24 ore (cm)	Temp. Min (°C)	Temp. Max (°C)	Condizioni del tempo
LAGDEI	Corniglio (PR)	1252	20	0	-6	+5	Pioviggia debole intermittente
FANGACCI-MONTE FALCO	Santa Sofia (FC)	1450	37	0	-2	+4	Pioviggia debole intermittente
PASSO PRADARENA	Ventasso (RE)	1585	18	0	-2	+4	Assenza di precipitazioni
RIFUGIO CAVONE	Lizzano in Belvedere (BO)	1416	36	0	+2	+5	Pioviggia moderata
MONTE FUMAIOLO	Verghereto (FC)	1380	33	0	+1	+4	Pioviggia debole intermittente

(*) Rilievi fuori campo

L'INFORMAZIONE E' PREVENZIONE - LEGGI L'ATTUALE GRADO DI PERICOLO VALANGHE!

