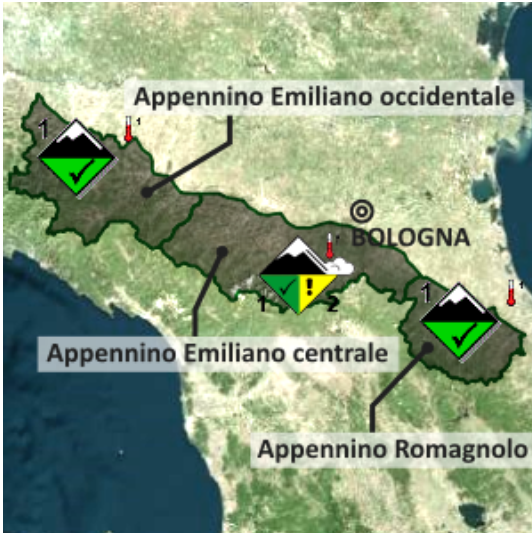


Settore APPENNINO EMILIANO - ROMAGNOLO

BOLLETTINO VALANGHE - EMESSO ALLE ORE 14:00 del 31/12/2021
a cura del Servizio METEOMONT dell'ARMA dei CARABINIERI
in collaborazione con Servizio Meteorologico dell'Aeronautica militare

SITUAZIONE alle 14:00 del 31/12/2021

GRADO DI PERICOLO: DA DEBOLE 1 A MODERATO 2. PERICOLO IN AUMENTO PER RIALZO TERMICO.
TIPO DI PERICOLO: NEVE BAGNATA - SITUAZIONE PRIMAVERILE. IL MANTO NEVOSO SI UMIDIFICA VELOCEMENTE NEL CORSO DELLA GIORNATA NEVE VECCHIA - ZONE CON POCA NEVE IN AREE CON ABBONDANTE COPERTURA NEVOSA.



SOTTOSETTORE	PROBLEMA	ESPOSIZIONI PIU' CRITICHE	QUOTE PIU' CRITICHE	Quota neve (m.s.l.m.)		ALTEZZA NEVE		
				NORD	SUD	NEVE cm.	NEVE FRESCA cm.	Quota (m.s.l.m.)
Appennino Emiliano Occidentale				1500	1700	0	0	1250
Appennino Emiliano Centrale				1400	1500	017	0	1450
Appennino Romagnolo				1500	1500	0	0	1450

MANTO NEVOSO Strati superficiali di neve bagnata a debole coesione su strati intermedi più compatti e consolidati. Il manto nevoso è in generale ben consolidato sulla maggioranza dei pendii ripidi. Il quadro termico, sia attuale che previsto, continuerà a favorire una graduale umidificazione e consunzione del manto, con il conseguente indebolimento dello stesso a causa della presenza di acqua liquida. Nella parte centrale del Settore, oltre i 1800 -1900 m di quota, gli accumuli eolici presenti nei versanti sottovento e le sottostanti croste inglobate, potranno comportare un aumento molto localizzato del grado di pericolo rispetto alla situazione generale. In questi contesti lo spessore del manto risulta superiore rispetto alle condizioni medie. Sui restanti sottosettori la situazione è caratterizzata da un manto nevoso presente nei soli pendii con un'esposizione prevalentemente nord-orientale, di ridotto spessore, molto eroso e discontinuo fino alle quote maggiori.

PREVISIONI

SOTTOSETTORE	01/01/2022				02/01/2022				03/01/2022			
	GRADO DI PERICOLO	PROBLEMA	ESPOSIZIONI PIU' CRITICHE	QUOTE PIU' CRITICHE	GRADO DI PERICOLO	PROBLEMA	ESPOSIZIONI PIU' CRITICHE	QUOTE PIU' CRITICHE	GRADO DI PERICOLO	PROBLEMA	ESPOSIZIONI PIU' CRITICHE	QUOTE PIU' CRITICHE
Appennino Emiliano Occidentale												
Appennino Emiliano Centrale												
Appennino Romagnolo												

SCALA EUROPEA DEL GRADO DI PERICOLO VALANGHE EUROPEAN AVALANCHE WARNING SERVICE



LEGENDA PROBLEMA









AVVERTENZE

Il rialzo termico diurno richiede un'attenta valutazione temporale dell'escursione che eviti l'attraversamento di pendii ripidi nelle ore più calde della giornata. Meteomont rammenta ARTVA, pala e sonda sempre al seguito.







Settore APPENNINO EMILIANO - ROMAGNOLO

 PREVISIONE METEO - BOLLETTINO VALANGHE - EMESSO ALLE ORE 14:00 del 31/12/2021
 a cura del Servizio Meteorologico dell'Aeronautica militare







SOTTOSETTORE APPENNINO EMILIANO OCCIDENTALE

Quota (m.s.l.m.)		01/01/2022 h6:00	01/01/2022 h12:00	01/01/2022 h18:00	02/01/2022 h6:00	02/01/2022 h12:00	02/01/2022 h18:00
1000	Venti	02 nodi da Ovest	01 nodi da Ovest	01 nodi da N-Ovest	01 Nodi da Ovest	00 Calma	01 Nodi da Nord
	Temperature	+14 °C	+14 °C	+13 °C	+11 °C	+09 °C	+10 °C
	Temp.percepita	15 °C	15 °C	14 °C	12 °C	19 °C	11 °C
2000	Venti	05 nodi da N-Ovest	03 nodi da N-Ovest	03 Nodi da Nord	03 Nodi da Ovest	07 nodi da Ovest	07 nodi da N-Ovest
	Temperature	+12 °C	+12 °C	+12 °C	+10 °C	+09 °C	+10 °C
	Temp.percepita	11 °C	12 °C	12 °C	10 °C	7 °C	8 °C
3000	Venti	08 nodi da N-Ovest	05 nodi da N-Ovest	02 nodi da N-Ovest	07 Nodi da Ovest	09 nodi da Ovest	12 Nodi da Ovest
	Temperature	+05 °C	+06 °C	+06 °C	+05 °C	+05 °C	+03 °C
	Temp.percepita	2 °C	4 °C	6 °C	2 °C	2 °C	-2 °C
Zero termico		3600-3800 m.	3600-3800 m.	3600-3800 m.	3600-3800 m.	3600-3800 m.	3400-3600 m.
Fenomeno		—	—	—	—	—	—
Stato del cielo							

SOTTOSETTORE APPENNINO EMILIANO CENTRALE

Quota (m.s.l.m.)		01/01/2022 h6:00	01/01/2022 h12:00	01/01/2022 h18:00	02/01/2022 h6:00	02/01/2022 h12:00	02/01/2022 h18:00
1000	Venti	01 nodi da N-Ovest	01 nodi da N-Ovest	02 Nodi da Ovest	02 Nodi da S-Ovest	02 Nodi da Sud	02 Nodi da S-Ovest
	Temperature	+14 °C	+13 °C	+12 °C	+14 °C	+09 °C	+10 °C
	Temp.percepita	15 °C	14 °C	12 °C	15 °C	9 °C	10 °C
2000	Venti	05 nodi da N-Ovest	06 nodi da N-Ovest	04 Nodi da Nord	03 Nodi da Ovest	06 Nodi da Ovest	05 Nodi da Ovest
	Temperature	+12 °C	+12 °C	+12 °C	+10 °C	+10 °C	+10 °C
	Temp.percepita	11 °C	11 °C	11 °C	10 °C	8 °C	9 °C
3000	Venti	07 nodi da N-Ovest	06 nodi da N-Ovest	05 Nodi da Nord	07 Nodi da Ovest	09 Nodi da Ovest	14 nodi da N-Ovest
	Temperature	+05 °C	+05 °C	+06 °C	+05 °C	+05 °C	+05 °C
	Temp.percepita	2 °C	2 °C	4 °C	2 °C	2 °C	0 °C
Zero termico		3600-3800 m.	3600-3800 m.	3600-3800 m.	3600-3800 m.	3700-3900 m.	3600-3800 m.
Fenomeno		—	—	—	—	—	—
Stato del cielo							

SOTTOSETTORE APPENNINO ROMAGNOLO

Quota (m.s.l.m.)		01/01/2022 h6:00	01/01/2022 h12:00	01/01/2022 h18:00	02/01/2022 h6:00	02/01/2022 h12:00	02/01/2022 h18:00
1000	Venti	02 Nodi da S-Ovest	02 Nodi da Nord	02 Nodi da Nord	03 Nodi da Sud	05 Nodi da S-Ovest	06 Nodi da S-Ovest
	Temperature	+13 °C	+13 °C	+12 °C	+12 °C	+11 °C	+09 °C
	Temp.percepita	14 °C	14 °C	12 °C	12 °C	10 °C	7 °C
2000	Venti	06 nodi da N-Ovest	08 nodi da N-Ovest	04 Nodi da N-Est	04 Nodi da S-Ovest	06 Nodi da Ovest	08 nodi da Ovest
	Temperature	+12 °C	+12 °C	+12 °C	+11 °C	+11 °C	+10 °C
	Temp.percepita	11 °C	10 °C	11 °C	10 °C	10 °C	8 °C
3000	Venti	10 nodi da N-Ovest	08 nodi da N-Ovest	07 Nodi da Nord	05 nodi da Ovest	09 Nodi da Ovest	12 Nodi da Ovest
	Temperature	+05 °C	+05 °C	+05 °C	+05 °C	+05 °C	+05 °C
	Temp.percepita	1 °C	2 °C	2 °C	3 °C	2 °C	1 °C
Zero termico		3500-3700 m.	3500-3700 m.	3600-3800 m.	3600-3800 m.	3600-3800 m.	3600-3800 m.
Fenomeno		—	—	—	—	—	—
Stato del cielo							

Settore APPENNINO EMILIANO - ROMAGNOLO

PREVISIONE METEO - BOLLETTINO VALANGHE - EMESSO ALLE ORE 14:00 del 31/12/2021
a cura del Servizio Meteorologico dell'Aeronautica militare

LEGENDA FENOMENI



STATO DEL CIELO



Parametri meteonivometrici registrati presso i campi di rilevamento il 31/12/2021

Località	Comune	Quota (m.s.l.m.)	Altezza neve (cm)	Neve caduta nelle 24 ore (cm)	Temp. Min (°C)	Temp. Max (°C)	Condizioni del tempo
LAGDEI	Corniglio (PR)	1252	0	0	+3	+12	Assenza di precipitazioni
FANGACCI-MONTE FALCO	Santa Sofia (FC)	1450	0	0	+4	+11	Assenza di precipitazioni
RIFUGIO CAVONE	Lizzano in Belvedere (BO)	1416	17	0	+3	+11	Assenza di precipitazioni
MONTE FUMAIOLO	Verghereto (FC)	1380	0	0	+5	+11	Assenza di precipitazioni

(*) Rilievi fuori campo

L'INFORMAZIONE E' PREVENZIONE - LEGGI L'ATTUALE GRADO DI PERICOLO VALANGHE!

