

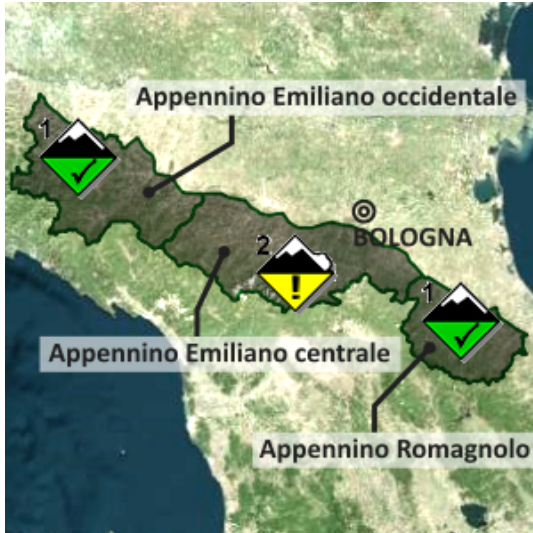
**Settore APPENNINO EMILIANO - ROMAGNOLO**

BOLLETTINO VALANGHE - EMESSO ALLE ORE 14:00 del 07/01/2022  
a cura del Servizio METEOMONT dell'ARMA dei CARABINIERI  
in collaborazione con Servizio Meteorologico dell'Aeronautica militare

**SITUAZIONE alle 14:00 del 07/01/2022**

**GRADO DI PERICOLO: DA DEBOLE 1 A MODERATO 2.**

**TIPO DI PERICOLO: NEVE VENTATA - VENTO CON NEVE FRESCA FREDDA, ASCIUTTA E A DEBOLE COESIONE NEVE VENTATA - STRATI DI NEVE CHE SI SOVRAPPONGONO CON TEMPERATURE MOLTO DIFFERENTI.**



SOTTOSETTORE	PROBLEMA	ESPOSIZIONI PIU' CRITICHE	QUOTE PIU' CRITICHE	Quota neve (m.s.l.m.)		ALTEZZA NEVE		
				NORD	SUD	NEVE cm.	NEVE FRESCA cm.	Quota (m.s.l.m.)
Appennino Emiliano Occidentale				700	700	029	0	1600
Appennino Emiliano Centrale				600	600	067	009	1850
Appennino Romagnolo				800	900	016	002	1450

**MANTO NEVOSO** Strati di neve recente asciutta a debole coesione su strati basali compatti e consolidati. Il manto nevoso è in generale moderatamente consolidato sulla maggioranza dei pendii ripidi. Il vento registrato nelle ultime ore, proveniente dai quadranti nord orientali, non ha rimodulato in maniera considerevole il manto nevoso. Localmente si rimanda ad una attenta valutazione del grado di pericolo, soprattutto nei canali e zone di accumulo dove nel sottostante sono presenti accumuli importanti di neve vecchia, bagnata non ancora perfettamente compattata con la neve di recente apporto con temperature molto differenti. Le temperature dell'aria, costantemente fredde agevolano un graduale assestamento nelle restanti zone

**PREVISIONI**

SOTTOSETTORE	08/01/2022				09/01/2022				10/01/2022			
	GRADO DI PERICOLO	PROBLEMA	ESPOSIZIONI PIU' CRITICHE	QUOTE PIU' CRITICHE	GRADO DI PERICOLO	PROBLEMA	ESPOSIZIONI PIU' CRITICHE	QUOTE PIU' CRITICHE	GRADO DI PERICOLO	PROBLEMA	ESPOSIZIONI PIU' CRITICHE	QUOTE PIU' CRITICHE
Appennino Emiliano Occidentale												
Appennino Emiliano Centrale												
Appennino Romagnolo												

**SCALA EUROPEA DEL GRADO DI PERICOLO VALANGHE EUROPEAN AVALANCHE WARNING SERVICE**



**LEGENDA PROBLEMA**









**AVVERTENZE**

A seguito dell'attività eolica registrata sono da evitare le zone di accumulo, conche, canali, cambi di pendenza e pendii sotto vento in genere. Meteomont rammenta ARTVA, pala e sonda sempre al seguito.







**Settore APPENNINO EMILIANO - ROMAGNOLO**

 PREVISIONE METEO - BOLLETTINO VALANGHE - EMESSO ALLE ORE 14:00 del 07/01/2022  
 a cura del Servizio Meteorologico dell'Aeronautica militare








**SOTTOSETTORE APPENNINO EMILIANO OCCIDENTALE**

Quota (m.s.l.m.)		08/01/2022 h6:00	08/01/2022 h12:00	08/01/2022 h18:00	09/01/2022 h6:00	09/01/2022 h12:00	09/01/2022 h18:00
1000	Venti	04 nodi da N-Ovest	05 nodi da N-Ovest	01 Nodi da S-Est	01 Nodi da S-Ovest	02 nodi da N-Ovest	03 nodi da N-Ovest
	Temperature	-01 °C	-01 °C	+02 °C	-02 °C	+01 °C	-01 °C
	Temp.percepita	-4 °C	-4 °C	3 °C	-2 °C	0 °C	-3 °C
2000	Venti	13 nodi da N-Ovest	17 Nodi da Nord	04 Nodi da Ovest	13 nodi da N-Ovest	09 nodi da N-Ovest	11 Nodi da Nord
	Temperature	-06 °C	-05 °C	-05 °C	-04 °C	-05 °C	-06 °C
	Temp.percepita	-13 °C	-13 °C	-8 °C	-11 °C	-11 °C	-13 °C
3000	Venti	13 nodi da N-Ovest	22 Nodi da Nord	08 nodi da N-Ovest	16 nodi da N-Ovest	11 nodi da N-Ovest	10 Nodi da Nord
	Temperature	-13 °C	-13 °C	-11 °C	-12 °C	-13 °C	-14 °C
	Temp.percepita	-22 °C	-25 °C	-18 °C	-22 °C	-22 °C	-23 °C
Zero termico		0500-0700 m.	0800-1000 m.	1100-1300 m.	0500-0700 m.	1000-1200 m.	0700-0900 m.
Fenomeno		—	—	—	—	—	—
Stato del cielo							

**SOTTOSETTORE APPENNINO EMILIANO CENTRALE**

Quota (m.s.l.m.)		08/01/2022 h6:00	08/01/2022 h12:00	08/01/2022 h18:00	09/01/2022 h6:00	09/01/2022 h12:00	09/01/2022 h18:00
1000	Venti	03 Nodi da Ovest	04 nodi da N-Ovest	01 Nodi da Ovest	03 Nodi da Ovest	02 nodi da N-Ovest	02 Nodi da Nord
	Temperature	-02 °C	-03 °C	-03 °C	+00 °C	-03 °C	-04 °C
	Temp.percepita	-4 °C	-6 °C	-3 °C	-2 °C	-4 °C	-5 °C
2000	Venti	09 nodi da N-Ovest	14 Nodi da Nord	07 Nodi da N-Est	12 Nodi da S-Ovest	15 Nodi da Nord	13 Nodi da Nord
	Temperature	-05 °C	-07 °C	-07 °C	-04 °C	-05 °C	-06 °C
	Temp.percepita	-11 °C	-15 °C	-13 °C	-11 °C	-13 °C	-13 °C
3000	Venti	11 nodi da N-Ovest	14 Nodi da Nord	20 Nodi da Nord	12 Nodi da Ovest	19 nodi da N-Ovest	11 Nodi da Nord
	Temperature	-12 °C	-14 °C	-11 °C	-08 °C	-13 °C	-15 °C
	Temp.percepita	-20 °C	-24 °C	-22 °C	-16 °C	-24 °C	-24 °C
Zero termico		0000-0200 m.	0800-1000 m.	0500-0700 m.	1200-1400 m.	0800-1000 m.	0600-0800 m.
Fenomeno		—	—	—	—	—	—
Stato del cielo							

**SOTTOSETTORE APPENNINO ROMAGNOLO**

Quota (m.s.l.m.)		08/01/2022 h6:00	08/01/2022 h12:00	08/01/2022 h18:00	09/01/2022 h6:00	09/01/2022 h12:00	09/01/2022 h18:00
1000	Venti	03 nodi da N-Ovest	04 Nodi da Nord	02 Nodi da Nord	11 Nodi da S-Ovest	04 Nodi da Nord	05 Nodi da Nord
	Temperature	-03 °C	-02 °C	-02 °C	+00 °C	-02 °C	-04 °C
	Temp.percepita	-5 °C	-5 °C	-3 °C	-5 °C	-5 °C	-8 °C
2000	Venti	08 nodi da N-Ovest	10 Nodi da Nord	05 Nodi da N-Est	16 Nodi da Ovest	13 Nodi da Nord	15 Nodi da N-Est
	Temperature	-05 °C	-06 °C	-06 °C	+00 °C	-06 °C	-08 °C
	Temp.percepita	-11 °C	-13 °C	-10 °C	-6 °C	-13 °C	-17 °C
3000	Venti	12 nodi da N-Ovest	06 nodi da N-Ovest	14 Nodi da Nord	11 Nodi da Ovest	16 nodi da N-Ovest	16 Nodi da Nord
	Temperature	-11 °C	-13 °C	-12 °C	-08 °C	-13 °C	-16 °C
	Temp.percepita	-20 °C	-19 °C	-21 °C	-15 °C	-23 °C	-27 °C
Zero termico		0100-0300 m.	0700-0900 m.	0500-0700 m.	1500-1700 m.	0700-0900 m.	0300-0500 m.
Fenomeno		—	—	—	—		—
Stato del cielo							

Settore APPENNINO EMILIANO - ROMAGNOLO

PREVISIONE METEO - BOLLETTINO VALANGHE - EMESSO ALLE ORE 14:00 del 07/01/2022  
a cura del Servizio Meteorologico dell'Aeronautica militare

LEGENDA FENOMENI



STATO DEL CIELO



Parametri meteonivometrici registrati presso i campi di rilevamento il 07/01/2022

Località	Comune	Quota (m.s.l.m.)	Altezza neve (cm)	Neve caduta nelle 24 ore (cm)	Temp. Min (°C)	Temp. Max (°C)	Condizioni del tempo
FANGACCI-MONTE FALCO	Santa Sofia (FC)	1450	16	2	-6	+2	Assenza di precipitazioni
PASSO PRADARENA	Ventasso (RE)	1585	10	N.P.	-8	-2	Assenza di precipitazioni
RIFUGIO CAVONE	Lizzano in Belvedere (BO)	1416	35	9	-6	-4	Assenza di precipitazioni
LAGO DELLA NINFA	Sestola (MO)	1550	37	5	-4	-2	Assenza di precipitazioni
PIANCAVALLARO	Riolunato (MO)	1840	67	30	N.P.	N.P.	Assenza di precipitazioni
MONTE FUMAILO	Verghereto (FC)	1380	5	5	-5	+1	Assenza di precipitazioni
PRATO GRANDE *	Bedonia (PR)	1620	29	N.P.	N.P.	N.P.	Assenza di precipitazioni

(\*) Rilievi fuori campo

L'INFORMAZIONE E' PREVENZIONE - LEGGI L'ATTUALE GRADO DI PERICOLO VALANGHE!

