

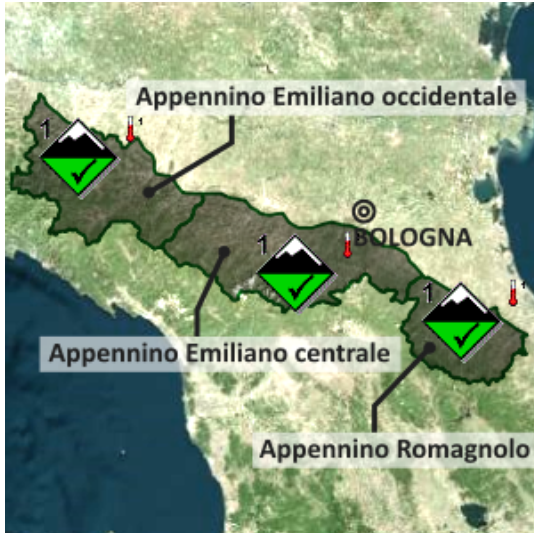
Settore APPENNINO EMILIANO - ROMAGNOLO

BOLLETTINO VALANGHE - EMESSO ALLE ORE 14:00 del 04/02/2022
a cura del Servizio METEOMONT dell'ARMA dei CARABINIERI
in collaborazione con Servizio Meteorologico dell'Aeronautica militare

SITUAZIONE alle 14:00 del 04/02/2022

GRADO DI PERICOLO: DEBOLE 1.

TIPO DI PERICOLO: NEVE VECCHIA - ZONE CON POCA NEVE IN AREE CON ABBONDANTE COPERTURA NEVOSA NEVE BAGNATA - SITUAZIONE PRIMAVERILE. IL MANTO NEVOSO SI UMIDIFICA VELOCEMENTE NEL CORSO DELLA GIORNATA.



SOTTOSETTORE	PROBLEMA	ESPOSIZIONI PIU' CRITICHE	QUOTE PIU' CRITICHE	Quota neve (m.s.l.m.)		ALTEZZA NEVE		
				NORD	SUD	NEVE cm.	NEVE FRESCA cm.	Quota (m.s.l.m.)
Appennino Emiliano Occidentale				1300	1600	020	0	1300
Appennino Emiliano Centrale				1400	1600	054	0	1850
Appennino Romagnolo				1300	1400	020	0	1400

MANTO NEVOSO Croste da fusione e rigelo portanti e non portanti alternate a strati di neve a debole coesione e zone senza neve, in particolare sui versanti meridionali. Il manto nevoso è in generale ben consolidato e stabile sulla maggioranza dei pendii ripidi. Le temperature stanno favorendo sempre un più rapido assestamento del manto nevoso che nel suo complesso si presenta in assoluta isotermita. In isolati pendii non si esclude però la presenza di strati o interfacce deboli, generalmente sollecitabili con forte sovraccarico.

PREVISIONI

SOTTOSETTORE	05/02/2022				06/02/2022				07/02/2022			
	GRADO DI PERICOLO	PROBLEMA	ESPOSIZIONI PIU' CRITICHE	QUOTE PIU' CRITICHE	GRADO DI PERICOLO	PROBLEMA	ESPOSIZIONI PIU' CRITICHE	QUOTE PIU' CRITICHE	GRADO DI PERICOLO	PROBLEMA	ESPOSIZIONI PIU' CRITICHE	QUOTE PIU' CRITICHE
Appennino Emiliano Occidentale												
Appennino Emiliano Centrale												
Appennino Romagnolo												

SCALA EUROPEA DEL GRADO DI PERICOLO VALANGHE

EUROPEAN AVALANCHE WARNING SERVICE



LEGENDA PROBLEMA



AVVERTENZE







Attenzione alla presenza di accumuli eolici di difficile individuazione.

Bollettino realizzato su scala sinottica-regionale (standard EAWS). La sua valutazione non può escludere in alcun modo la necessità di una seria e capace valutazione locale del pericolo (singolo pendio) che può essere anche sensibilmente diverso. Le previsioni meteorologiche sono relative all'orario UTC (per l'Italia +1 in inverno e +2 in estate).







Settore APPENNINO EMILIANO - ROMAGNOLO

 PREVISIONE METEO - BOLLETTINO VALANGHE - EMESSO ALLE ORE 14:00 del 04/02/2022
 a cura del Servizio Meteorologico dell'Aeronautica militare







SOTTOSETTORE APPENNINO EMILIANO OCCIDENTALE

Quota (m.s.l.m.)		05/02/2022 h6:00	05/02/2022 h12:00	05/02/2022 h18:00	06/02/2022 h6:00	06/02/2022 h12:00	06/02/2022 h18:00
1000	Venti	00 Calma	01 Nodi da Nord	02 Nodi da S-Est	01 Nodi da S-Ovest	01 nodi da Ovest	02 Nodi da Sud
	Temperature	+04 °C	+05 °C	+03 °C	+01 °C	+05 °C	+06 °C
	Temp.percepita	16 °C	6 °C	2 °C	2 °C	6 °C	6 °C
2000	Venti	10 Nodi da Nord	07 Nodi da Nord	05 Nodi da Nord	04 Nodi da Ovest	08 Nodi da Ovest	12 Nodi da Ovest
	Temperature	+01 °C	+01 °C	+01 °C	-01 °C	+00 °C	+02 °C
	Temp.percepita	-4 °C	-3 °C	-2 °C	-4 °C	-4 °C	-3 °C
3000	Venti	06 nodi da N-Ovest	04 Nodi da Nord	03 Nodi da Nord	06 nodi da Ovest	11 nodi da Ovest	16 Nodi da Ovest
	Temperature	-05 °C	-07 °C	-06 °C	-04 °C	-02 °C	-03 °C
	Temp.percepita	-10 °C	-11 °C	-9 °C	-8 °C	-8 °C	-10 °C
Zero termico		2000-2200 m.	2000-2200 m.	2000-2200 m.	1600-1800 m.	2500-2700 m.	2400-2600 m.
Fenomeno		—	—	—	—	—	—
Stato del cielo							

SOTTOSETTORE APPENNINO EMILIANO CENTRALE

Quota (m.s.l.m.)		05/02/2022 h6:00	05/02/2022 h12:00	05/02/2022 h18:00	06/02/2022 h6:00	06/02/2022 h12:00	06/02/2022 h18:00
1000	Venti	01 Nodi da Nord	01 Nodi da Nord	01 Nodi da Est	02 Nodi da S-Ovest	02 Nodi da S-Ovest	05 Nodi da S-Ovest
	Temperature	+02 °C	+03 °C	+01 °C	+01 °C	+05 °C	+03 °C
	Temp.percepita	3 °C	4 °C	2 °C	0 °C	5 °C	0 °C
2000	Venti	02 nodi da N-Ovest	02 Nodi da N-Est	03 Nodi da N-Est	03 Nodi da Ovest	09 Nodi da Ovest	15 Nodi da Ovest
	Temperature	-02 °C	-03 °C	+00 °C	+01 °C	+01 °C	+02 °C
	Temp.percepita	-3 °C	-4 °C	-2 °C	-1 °C	-3 °C	-4 °C
3000	Venti	06 nodi da N-Ovest	05 Nodi da Nord	07 Nodi da Nord	06 nodi da Ovest	10 Nodi da Ovest	12 nodi da Ovest
	Temperature	-03 °C	-05 °C	-06 °C	-05 °C	-03 °C	-02 °C
	Temp.percepita	-7 °C	-9 °C	-11 °C	-10 °C	-9 °C	-8 °C
Zero termico		1500-1700 m.	1500-1700 m.	1900-2100 m.	1900-2100 m.	2100-2300 m.	2500-2700 m.
Fenomeno		—	—	—	—	—	—
Stato del cielo							

SOTTOSETTORE APPENNINO ROMAGNOLO

Quota (m.s.l.m.)		05/02/2022 h6:00	05/02/2022 h12:00	05/02/2022 h18:00	06/02/2022 h6:00	06/02/2022 h12:00	06/02/2022 h18:00
1000	Venti	01 Nodi da Ovest	03 Nodi da Nord	04 Nodi da N-Est	01 Nodi da S-Est	05 Nodi da S-Ovest	10 Nodi da S-Ovest
	Temperature	+05 °C	+04 °C	+03 °C	+02 °C	+05 °C	+03 °C
	Temp.percepita	6 °C	3 °C	1 °C	3 °C	3 °C	-1 °C
2000	Venti	05 nodi da N-Ovest	03 Nodi da N-Est	03 Nodi da Est	02 Nodi da Ovest	08 Nodi da Ovest	18 Nodi da Ovest
	Temperature	-02 °C	-03 °C	-02 °C	+00 °C	+01 °C	+02 °C
	Temp.percepita	-5 °C	-5 °C	-4 °C	-1 °C	-3 °C	-4 °C
3000	Venti	07 nodi da N-Ovest	06 Nodi da Nord	08 Nodi da Nord	05 nodi da N-Ovest	08 nodi da Ovest	12 nodi da N-Ovest
	Temperature	-02 °C	-05 °C	-05 °C	-05 °C	-04 °C	-02 °C
	Temp.percepita	-6 °C	-10 °C	-11 °C	-9 °C	-9 °C	-8 °C
Zero termico		1600-1800 m.	1500-1700 m.	1700-1900 m.	1900-2100 m.	2100-2300 m.	2600-2800 m.
Fenomeno		—	—	—	—	—	—
Stato del cielo							

Bollettino realizzato su scala sinottica-regionale (standard EAWS). La sua valutazione non può escludere in alcun modo la necessità di una seria e capace valutazione locale del pericolo (singolo pendio) che può essere anche sensibilmente diverso. Le previsioni meteorologiche sono relative all'orario UTC (per l'Italia +1 in inverno e +2 in estate).

Settore APPENNINO EMILIANO - ROMAGNOLO

PREVISIONE METEO - BOLLETTINO VALANGHE - EMESSO ALLE ORE 14:00 del 04/02/2022
a cura del **Servizio Meteorologico dell'Aeronautica militare**

LEGENDA FENOMENI



STATO DEL CIELO



Parametri meteonivometrici registrati presso i campi di rilevamento il 04/02/2022

Località	Comune	Quota (m.s.l.m.)	Altezza neve (cm)	Neve caduta nelle 24 ore (cm)	Temp. Min (°C)	Temp. Max (°C)	Condizioni del tempo
LAGDEI	Corniglio (PR)	1252	20	0	0	+10	Pioviggia debole intermittente
FANGACCI-MONTE FALCO	Santa Sofia (FC)	1450	16	0	-1	+8	Assenza di precipitazioni
PASSO PRADARENA	Ventasso (RE)	1585	0	0	-3	+4	Assenza di precipitazioni
PASSO PENICE	Bobbio (PC)	1195	0	0	N.P.	N.P.	Assenza di precipitazioni
RIFUGIO CAVONE	Lizzano in Belvedere (BO)	1416	27	0	+1	+2	Pioviggia debole intermittente
LAGO DELLA NINFA	Sestola (MO)	1550	23	0	+4	+9	Assenza di precipitazioni
PIANCAVALLARO	Riolunato (MO)	1840	54	0	-1	0	Assenza di precipitazioni
MONTE FUMAIOLO	Verghereto (FC)	1380	20	0	+1	+10	Assenza di precipitazioni

(*) Rilievi fuori campo

L'INFORMAZIONE E' PREVENZIONE - LEGGI L'ATTUALE GRADO DI PERICOLO VALANGHE!



Il Capo della 3^a Sezione Meteomont
Ten.Col.RFI Vincenzo Romeo
FIRMA AUTOGRAFA OMESSA AI SENSI
DELL'ART.3 DEL D.LGS N.39/1993