

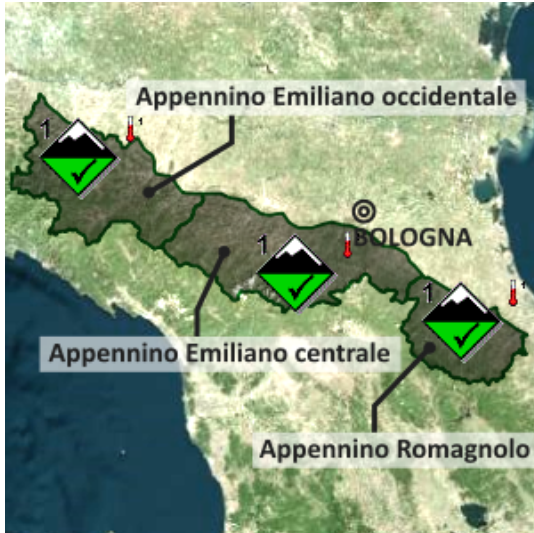
**Settore APPENNINO EMILIANO - ROMAGNOLO**

BOLLETTINO VALANGHE - EMESSO ALLE ORE 14:00 del 11/02/2022  
a cura del Servizio METEOMONT dell'ARMA dei CARABINIERI  
in collaborazione con Servizio Meteorologico dell'Aeronautica militare

**SITUAZIONE alle 14:00 del 11/02/2022**

**GRADO DI PERICOLO: DEBOLE 1.**

**TIPO DI PERICOLO: NEVE BAGNATA - SITUAZIONE PRIMAVERILE. IL MANTO NEVOSO SI UMIDIFICA VELOCEMENTE NEL CORSO DELLA GIORNATA NEVE VECCHIA - ZONE CON POCA NEVE IN AREE CON ABBONDANTE COPERTURA NEVOSA.**



SOTTOSETTORE	PROBLEMA	ESPOSIZIONI PIU' CRITICHE	QUOTE PIU' CRITICHE	Quota neve (m.s.l.m.)		ALTEZZA NEVE		
				NORD	SUD	NEVE cm.	NEVE FRESCA cm.	Quota (m.s.l.m.)
Appennino Emiliano Occidentale				1300	1600	002	0	1300
Appennino Emiliano Centrale				1400	1700	048	0	1800
Appennino Romagnolo				1400	1600	009	0	1400

**MANTO NEVOSO** Croste da fusione e rigelo portanti e non portanti alternate a strati di neve a debole coesione e zone senza neve, in particolare sui versanti meridionali. Il manto nevoso è in generale ben consolidato e stabile sulla maggioranza dei pendii. In isolati pendii non si esclude la presenza di strati o interfacce deboli, generalmente sollecitabili con forte sovraccarico. Particolare attenzione andrà posta nelle le zone ghiacciate che andranno affrontate con idonea attrezzatura alpinistica.

**PREVISIONI**

SOTTOSETTORE	12/02/2022				13/02/2022				14/02/2022			
	GRADO DI PERICOLO	PROBLEMA	ESPOSIZIONI PIU' CRITICHE	QUOTE PIU' CRITICHE	GRADO DI PERICOLO	PROBLEMA	ESPOSIZIONI PIU' CRITICHE	QUOTE PIU' CRITICHE	GRADO DI PERICOLO	PROBLEMA	ESPOSIZIONI PIU' CRITICHE	QUOTE PIU' CRITICHE
Appennino Emiliano Occidentale												
Appennino Emiliano Centrale												
Appennino Romagnolo												

**SCALA EUROPEA DEL GRADO DI PERICOLO VALANGHE EUROPEAN AVALANCHE WARNING SERVICE**



**LEGENDA PROBLEMA**









**AVVERTENZE**

Attenzione alla presenza di accumuli eolici di difficile individuazione.








**Settore APPENNINO EMILIANO - ROMAGNOLO**

 PREVISIONE METEO - BOLLETTINO VALANGHE - EMESSO ALLE ORE 14:00 del 11/02/2022  
 a cura del Servizio Meteorologico dell'Aeronautica militare








**SOTTOSETTORE APPENNINO EMILIANO OCCIDENTALE**

Quota (m.s.l.m.)		12/02/2022 h6:00	12/02/2022 h12:00	12/02/2022 h18:00	13/02/2022 h6:00	13/02/2022 h12:00	13/02/2022 h18:00
1000	Venti	05 Nodi da Est	05 Nodi da Est	04 Nodi da Est	03 Nodi da S-Est	01 Nodi da Est	01 Nodi da S-Est
	Temperature	+01 °C	+01 °C	-01 °C	-01 °C	+01 °C	+00 °C
	Temp.percepita	-2 °C	-2 °C	-4 °C	-3 °C	2 °C	1 °C
2000	Venti	08 Nodi da Est	07 Nodi da N-Est	05 Nodi da Est	05 Nodi da S-Ovest	06 Nodi da S-Ovest	08 Nodi da S-Ovest
	Temperature	-03 °C	-04 °C	-03 °C	-04 °C	-05 °C	-05 °C
	Temp.percepita	-8 °C	-9 °C	-7 °C	-8 °C	-10 °C	-11 °C
3000	Venti	04 Nodi da N-Est	04 Nodi da Est	01 Nodi da Est	03 Nodi da S-Ovest	06 Nodi da S-Ovest	09 Nodi da S-Ovest
	Temperature	-11 °C	-09 °C	-07 °C	-08 °C	-08 °C	-08 °C
	Temp.percepita	-15 °C	-13 °C	-7 °C	-11 °C	-13 °C	-15 °C
Zero termico		1000-1200 m.	1000-1200 m.	0700-0900 m.	0500-0700 m.	1000-1200 m.	0800-1000 m.
Fenomeno		—	—	—	—	—	—
Stato del cielo							

**SOTTOSETTORE APPENNINO EMILIANO CENTRALE**

Quota (m.s.l.m.)		12/02/2022 h6:00	12/02/2022 h12:00	12/02/2022 h18:00	13/02/2022 h6:00	13/02/2022 h12:00	13/02/2022 h18:00
1000	Venti	05 Nodi da Est	03 Nodi da N-Est	02 Nodi da N-Est	02 Nodi da Est	00 Calma	02 Nodi da S-Ovest
	Temperature	-02 °C	-03 °C	-04 °C	-02 °C	+02 °C	+01 °C
	Temp.percepita	-5 °C	-5 °C	-5 °C	-3 °C	14 °C	0 °C
2000	Venti	13 Nodi da Est	09 Nodi da N-Est	05 Nodi da Est	04 Nodi da S-Ovest	05 Nodi da S-Ovest	12 Nodi da S-Ovest
	Temperature	-06 °C	-06 °C	-04 °C	-04 °C	-04 °C	-04 °C
	Temp.percepita	-13 °C	-12 °C	-8 °C	-7 °C	-8 °C	-11 °C
3000	Venti	05 Nodi da N-Est	02 Nodi da S-Est	01 Nodi da Est	03 Nodi da S-Ovest	04 Nodi da S-Ovest	09 Nodi da S-Ovest
	Temperature	-09 °C	-10 °C	-09 °C	-09 °C	-08 °C	-07 °C
	Temp.percepita	-14 °C	-12 °C	-9 °C	-12 °C	-12 °C	-13 °C
Zero termico		0900-1100 m.	0900-1100 m.	0700-0900 m.	0400-0600 m.	1400-1600 m.	1300-1500 m.
Fenomeno			—	—	—	—	—
Stato del cielo							

**SOTTOSETTORE APPENNINO ROMAGNOLO**

Quota (m.s.l.m.)		12/02/2022 h6:00	12/02/2022 h12:00	12/02/2022 h18:00	13/02/2022 h6:00	13/02/2022 h12:00	13/02/2022 h18:00
1000	Venti	11 Nodi da N-Est	10 Nodi da N-Est	06 Nodi da N-Est	02 Nodi da N-Est	01 Nodi da Est	05 Nodi da S-Ovest
	Temperature	-01 °C	-01 °C	-01 °C	-02 °C	+00 °C	+03 °C
	Temp.percepita	-7 °C	-6 °C	-5 °C	-3 °C	1 °C	0 °C
2000	Venti	12 Nodi da N-Est	09 Nodi da N-Est	06 Nodi da Est	05 Nodi da S-Ovest	05 Nodi da Ovest	09 Nodi da Ovest
	Temperature	-06 °C	-02 °C	-04 °C	-04 °C	-03 °C	-03 °C
	Temp.percepita	-13 °C	-7 °C	-8 °C	-8 °C	-7 °C	-8 °C
3000	Venti	05 Nodi da Nord	03 Nodi da Est	01 Nodi da N-Est	02 Nodi da Sud	05 Nodi da S-Ovest	08 Nodi da Ovest
	Temperature	-09 °C	-09 °C	-09 °C	-09 °C	-09 °C	-08 °C
	Temp.percepita	-14 °C	-12 °C	-9 °C	-11 °C	-14 °C	-14 °C
Zero termico		0800-1000 m.	0800-1000 m.	0700-0900 m.	0400-0600 m.	1300-1500 m.	1400-1600 m.
Fenomeno			—	—	—	—	—
Stato del cielo							

Bollettino realizzato su scala sinottica-regionale (standard EAWS). La sua valutazione non può escludere in alcun modo la necessità di una seria e capace valutazione locale del pericolo (singolo pendio) che può essere anche sensibilmente diverso. Le previsioni meteorologiche sono relative all'orario UTC (per l'Italia +1 in inverno e +2 in estate).

Settore APPENNINO EMILIANO - ROMAGNOLO

PREVISIONE METEO - BOLLETTINO VALANGHE - EMESSO ALLE ORE 14:00 del 11/02/2022  
a cura del Servizio Meteorologico dell'Aeronautica militare

LEGENDA FENOMENI



STATO DEL CIELO



Parametri meteonivometrici registrati presso i campi di rilevamento il 11/02/2022

Località	Comune	Quota (m.s.l.m.)	Altezza neve (cm)	Neve caduta nelle 24 ore (cm)	Temp. Min (°C)	Temp. Max (°C)	Condizioni del tempo
LAGDEI	Corniglio (PR)	1252	2	0	0	+4	Assenza di precipitazioni
FANGACCI-MONTE FALCO	Santa Sofia (FC)	1450	6	0	0	+7	Assenza di precipitazioni
PASSO PENICE	Bobbio (PC)	1195	0	0	N.P.	N.P.	Assenza di precipitazioni
RIFUGIO CAVONE	Lizzano in Belvedere (BO)	1416	15	0	+1	+5	Assenza di precipitazioni
LAGO DELLA NINFA	Sestola (MO)	1550	20	0	+1	+9	Assenza di precipitazioni
PIANCAVALLARO	Riolunato (MO)	1840	48	0	-1	+2	Assenza di precipitazioni
MONTE FUMAIOLO	Verghereto (FC)	1380	9	0	-2	+7	Assenza di precipitazioni
MONTE GABRENDO *	Santa Sofia (FC)	1500	28	0	N.P.	N.P.	Assenza di precipitazioni

(\*) Rilievi fuori campo

L'INFORMAZIONE E' PREVENZIONE - LEGGI L'ATTUALE GRADO DI PERICOLO VALANGHE!



Il Capo della 3<sup>a</sup> Sezione Meteomont  
Ten.Col.RFI Vincenzo Romeo  
FIRMA AUTOGRAFA OMESSA AI SENSI  
DELL'ART.3 DEL D.LGS N.39/1993