

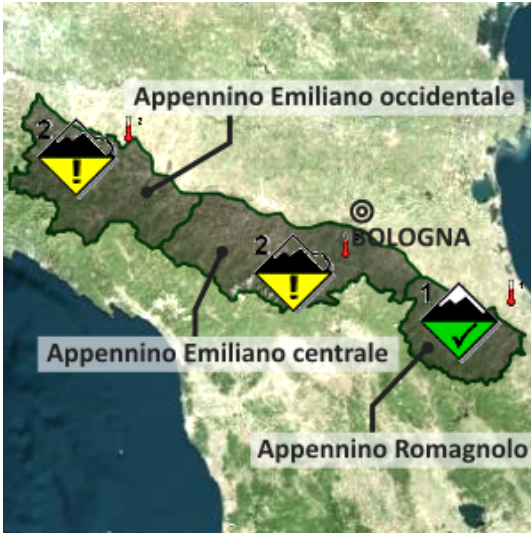
Settore APPENNINO EMILIANO - ROMAGNOLO

BOLLETTINO VALANGHE - EMESSO ALLE ORE 14:00 del 18/02/2022
a cura del Servizio METEOMONT dell'ARMA dei CARABINIERI
in collaborazione con Servizio Meteorologico dell'Aeronautica militare

SITUAZIONE alle 14:00 del 18/02/2022

GRADO DI PERICOLO: DA DEBOLE 1 A MODERATO 2.

PROBLEMA VALANGHIVO – SITUAZIONE TIPO: NEVE BAGNATA - SITUAZIONE PRIMAVERILE. IL MANTO NEVOSO SI UMIDIFICA VELOCEMENTE NEL CORSO DELLA GIORNATA. NEVE VECCHIA - STRATI DI NEVE CHE SI SOVRAPPONGONO CON TEMPERATURE MOLTO DIFFERENTI.



SOTTOSETTORE	PROBLEMA	ESPOSIZIONI PIU' CRITICHE	QUOTE PIU' CRITICHE	Quota neve (m.s.l.m.)		ALTEZZA NEVE		
				NORD	SUD	NEVE cm.	NEVE FRESCA cm.	Quota (m.s.l.m.)
Appennino Emiliano Occidentale				800	1000	027	0	1300
Appennino Emiliano Centrale				1300	1500	028	0	1500
Appennino Romagnolo				1200	1400	020	0	1450

VALANGHE OSSERVATE Alcune valanghe di media dimensione spontanee di neve a debole coesione di superficie.

MANTO NEVOSO Strati superficiali di neve umida-bagnata a debole coesione su strati più compatti e consolidati e croste da fusione e rigelo inglobate. Il manto nevoso è in generale moderatamente consolidato solo su alcuni pendii ripidi. Il progressivo rialzo termico in atmosfera, associato all'aumento dell'irraggiamento solare, determina nel manto nevoso condizioni di isotermia con un progressivo aumento della presenza di acqua libera. Nei contesti morfologici favorevoli alla formazione di accumuli va posta una particolare attenzione per la presenza di importanti accumuli poco coesi con lo strato sottostante.

PREVISIONI

SOTTOSETTORE	19/02/2022				20/02/2022				21/02/2022			
	GRADO DI PERICOLO	PROBLEMA	ESPOSIZIONI PIU' CRITICHE	QUOTE PIU' CRITICHE	GRADO DI PERICOLO	PROBLEMA	ESPOSIZIONI PIU' CRITICHE	QUOTE PIU' CRITICHE	GRADO DI PERICOLO	PROBLEMA	ESPOSIZIONI PIU' CRITICHE	QUOTE PIU' CRITICHE
Appennino Emiliano Occidentale												
Appennino Emiliano Centrale												
Appennino Romagnolo												

SCALA EUROPEA DEL GRADO DI PERICOLO VALANGHE EUROPEAN AVALANCHE WARNING SERVICE



LEGENDA PROBLEMA










AVVERTENZE

Attenzione alla presenza di accumuli eolici di difficile individuazione.







Settore APPENNINO EMILIANO - ROMAGNOLO

 PREVISIONE METEO - BOLLETTINO VALANGHE - EMESSO ALLE ORE 14:00 del 18/02/2022
 a cura del Servizio Meteorologico dell'Aeronautica militare







SOTTOSETTORE APPENNINO EMILIANO OCCIDENTALE

Quota (m.s.l.m.)		19/02/2022 h6:00	19/02/2022 h12:00	19/02/2022 h18:00	20/02/2022 h6:00	20/02/2022 h12:00	20/02/2022 h18:00
1000	Venti	02 Nodi da S-Ovest	01 Nodi da Est	01 Nodi da N-Est	01 Nodi da Est	01 nodi da N-Ovest	02 Nodi da S-Ovest
	Temperature	+07 °C	+07 °C	+06 °C	+02 °C	+06 °C	+07 °C
	Temp.percepita	7 °C	8 °C	7 °C	3 °C	7 °C	7 °C
2000	Venti	09 Nodi da Ovest	03 Nodi da Sud	03 Nodi da Nord	08 Nodi da Nord	03 Nodi da Nord	05 Nodi da Ovest
	Temperature	+02 °C	+00 °C	+00 °C	+00 °C	+01 °C	+01 °C
	Temp.percepita	-2 °C	-2 °C	-2 °C	-4 °C	-1 °C	-2 °C
3000	Venti	13 Nodi da Ovest	13 Nodi da S-Ovest	02 Nodi da Ovest	11 nodi da N-Ovest	04 nodi da Ovest	05 Nodi da Ovest
	Temperature	-03 °C	-03 °C	-05 °C	-05 °C	-05 °C	-04 °C
	Temp.percepita	-10 °C	-10 °C	-6 °C	-12 °C	-8 °C	-8 °C
Zero termico		2400-2600 m.	2000-2200 m.	1900-2100 m.	1900-2100 m.	2100-2300 m.	2100-2300 m.
Fenomeno		—	—		—	—	—
Stato del cielo							

SOTTOSETTORE APPENNINO EMILIANO CENTRALE

Quota (m.s.l.m.)		19/02/2022 h6:00	19/02/2022 h12:00	19/02/2022 h18:00	20/02/2022 h6:00	20/02/2022 h12:00	20/02/2022 h18:00
1000	Venti	04 Nodi da S-Ovest	02 Nodi da S-Ovest	01 Nodi da Sud	01 Nodi da Nord	01 Nodi da Nord	03 Nodi da S-Ovest
	Temperature	+05 °C	+06 °C	+05 °C	+02 °C	+06 °C	+04 °C
	Temp.percepita	3 °C	6 °C	6 °C	3 °C	7 °C	3 °C
2000	Venti	19 Nodi da S-Ovest	11 Nodi da S-Ovest	05 Nodi da S-Ovest	04 Nodi da Nord	04 nodi da N-Ovest	03 Nodi da Ovest
	Temperature	+03 °C	+01 °C	+01 °C	-01 °C	+02 °C	+03 °C
	Temp.percepita	-3 °C	-4 °C	-2 °C	-4 °C	0 °C	2 °C
3000	Venti	23 Nodi da Ovest	17 Nodi da Ovest	15 Nodi da Ovest	05 nodi da N-Ovest	04 Nodi da Nord	07 nodi da Ovest
	Temperature	+02 °C	-01 °C	-04 °C	-05 °C	-05 °C	-03 °C
	Temp.percepita	-5 °C	-8 °C	-11 °C	-9 °C	-8 °C	-8 °C
Zero termico		3100-3300 m.	2800-3000 m.	2100-2300 m.	2100-2300 m.	2300-2500 m.	2300-2500 m.
Fenomeno		—	—	—	—	—	—
Stato del cielo							

SOTTOSETTORE APPENNINO ROMAGNOLO

Quota (m.s.l.m.)		19/02/2022 h6:00	19/02/2022 h12:00	19/02/2022 h18:00	20/02/2022 h6:00	20/02/2022 h12:00	20/02/2022 h18:00
1000	Venti	15 Nodi da S-Ovest	10 Nodi da S-Ovest	05 Nodi da S-Ovest	03 Nodi da Nord	01 Nodi da Nord	04 Nodi da S-Ovest
	Temperature	+06 °C	+07 °C	+08 °C	+04 °C	+04 °C	+07 °C
	Temp.percepita	2 °C	4 °C	6 °C	3 °C	5 °C	6 °C
2000	Venti	23 Nodi da Ovest	15 Nodi da Ovest	06 Nodi da Ovest	04 Nodi da Ovest	04 nodi da Ovest	05 nodi da N-Ovest
	Temperature	+05 °C	+04 °C	+02 °C	+00 °C	+01 °C	+02 °C
	Temp.percepita	-1 °C	-1 °C	-1 °C	-3 °C	-1 °C	-1 °C
3000	Venti	24 Nodi da Ovest	17 Nodi da Ovest	14 Nodi da Ovest	10 nodi da Ovest	03 nodi da N-Ovest	06 nodi da Ovest
	Temperature	+03 °C	+00 °C	-03 °C	-05 °C	-03 °C	-03 °C
	Temp.percepita	-4 °C	-7 °C	-10 °C	-11 °C	-5 °C	-7 °C
Zero termico		3400-3600 m.	2900-3100 m.	2100-2300 m.	1800-2000 m.	2100-2300 m.	2300-2500 m.
Fenomeno		—	—	—	—	—	—
Stato del cielo							

Settore APPENNINO EMILIANO - ROMAGNOLO

PREVISIONE METEO - BOLLETTINO VALANGHE - EMESSO ALLE ORE 14:00 del 18/02/2022
a cura del Servizio Meteorologico dell'Aeronautica militare

LEGENDA FENOMENI



STATO DEL CIELO



Parametri meteonivometrici registrati presso i campi di rilevamento il 18/02/2022

Località	Comune	Quota (m.s.l.m.)	Altezza neve (cm)	Neve caduta nelle 24 ore (cm)	Temp. Min (°C)	Temp. Max (°C)	Condizioni del tempo
LAGDEI	Corniglio (PR)	1252	27	0	+1	+12	Assenza di precipitazioni
FANGACCI-MONTE FALCO	Santa Sofia (FC)	1450	20	0	+2	+10	Assenza di precipitazioni
PASSO PRADARENA	Ventasso (RE)	1585	25	0	-4	+6	Assenza di precipitazioni
PASSO PENICE	Bobbio (PC)	1195	15	0	+8	+12	Assenza di precipitazioni
RIFUGIO CAVONE	Lizzano in Belvedere (BO)	1416	30	0	-1	+7	Assenza di precipitazioni
LAGO DELLA NINFA	Sestola (MO)	1550	28	0	+3	+10	Assenza di precipitazioni
PIANCAVALLARO	Riolunato (MO)	1840	55	0	+6	+8	Assenza di precipitazioni
MONTE FUMAIOLO	Verghereto (FC)	1380	7	0	0	+8	Assenza di precipitazioni

(*) Rilievi fuori campo

L'INFORMAZIONE E' PREVENZIONE - LEGGI L'ATTUALE GRADO DI PERICOLO VALANGHE!



Il Capo della 3^a Sezione Meteomont
Ten.Col.RFI Vincenzo Romeo
FIRMA AUTOGRAFA OMESSA AI SENSI
DELL'ART.3 DEL D.LGS N.39/1993