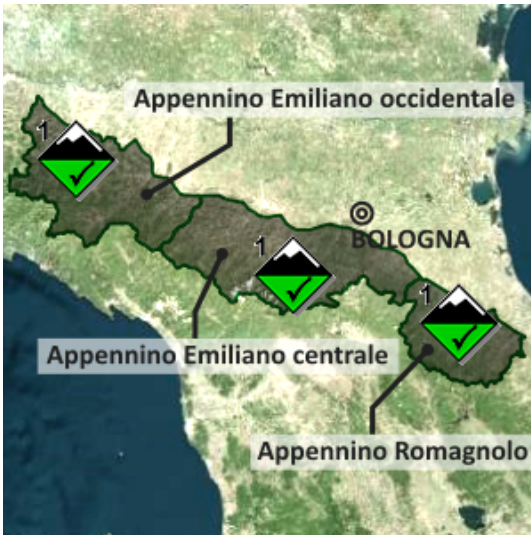


Settore APPENNINO EMILIANO - ROMAGNOLO

BOLLETTINO VALANGHE - EMESSO ALLE ORE 14:00 del 25/02/2022
a cura del Servizio METEOMONT dell'ARMA dei CARABINIERI
in collaborazione con Servizio Meteorologico dell'Aeronautica militare

SITUAZIONE alle 14:00 del 25/02/2022

GRADO DI PERICOLO: DEBOLE 1.
PROBLEMA VALANGHIVO – SITUAZIONE TIPO: NEVE BAGNATA - SITUAZIONE PRIMAVERILE. IL MANTO NEVOSO SI UMIDIFICA VELOCEMENTE NEL CORSO DELLA GIORNATA. NEVE VECCHIA - STRATI DI NEVE CHE SI SOVRAPPONGONO CON TEMPERATURE MOLTO DIFFERENTI.



SOTTOSETTORE	PROBLEMA	ESPOSIZIONI PIU' CRITICHE	QUOTE PIU' CRITICHE	Quota neve (m.s.l.m.)		ALTEZZA NEVE		
				NORD	SUD	NEVE cm.	NEVE FRESCA cm.	Quota (m.s.l.m.)
Appennino Emiliano Occidentale				1300	1600	002	0	1300
Appennino Emiliano Centrale				1500	1700	022	0	1500
Appennino Romagnolo				1400	1500	010	0	1450

MANTO NEVOSO Croste da fusione e rigelo e da vento portanti e non portanti su strati moderatamente consolidati. Il manto nevoso è in generale ben consolidato sulla maggioranza dei pendii. La perturbazione che interesserà la regione nella giornata odierna, porterà nevicate fino a quote collinari, soprattutto nei settori centro orientali, mentre il settore occidentale sarà interessato solo marginalmente dalle precipitazioni. Gli apporti nevosi previsti sono comunque deboli, con cumulate complessive che solo localmente, nel sottosettore Appennino Emiliano Centrale, risulteranno moderate per l'azione del vento. Nel sottosettore Appennino Emiliano Centrale il grado di pericolo può aumentare a MARCATO 2, limitatamente in contesti molto localizzati quali conche, canali e zone sottovento, con un'esposizione prevalentemente nord-orientale, dove i nuovi apporti si sovrappongono a croste da fusione e rigelo, determinando un'interfaccia debole all'interno del manto nevoso.

PREVISIONI

SOTTOSETTORE	26/02/2022				27/02/2022				28/02/2022			
	GRADO DI PERICOLO	PROBLEMA	ESPOSIZIONI PIU' CRITICHE	QUOTE PIU' CRITICHE	GRADO DI PERICOLO	PROBLEMA	ESPOSIZIONI PIU' CRITICHE	QUOTE PIU' CRITICHE	GRADO DI PERICOLO	PROBLEMA	ESPOSIZIONI PIU' CRITICHE	QUOTE PIU' CRITICHE
Appennino Emiliano Occidentale												
Appennino Emiliano Centrale												
Appennino Romagnolo												

SCALA EUROPEA DEL GRADO DI PERICOLO VALANGHE EUROPEAN AVALANCHE WARNING SERVICE



LEGENDA PROBLEMA



AVVERTENZE







Viste le condizioni del manto nevoso, le attività al di fuori delle piste battute e segnalate richiedono buone capacità di valutazione del pericolo locale.

Bollettino realizzato su scala sinottica-regionale (standard EAWS). La sua valutazione non può escludere in alcun modo la necessità di una seria e capace valutazione locale del pericolo (singolo pendio) che può essere anche sensibilmente diverso. Le previsioni meteorologiche sono relative all'orario UTC (per l'Italia +1 in inverno e +2 in estate).








Settore APPENNINO EMILIANO - ROMAGNOLO

 PREVISIONE METEO - BOLLETTINO VALANGHE - EMESSO ALLE ORE 14:00 del 25/02/2022
 a cura del Servizio Meteorologico dell'Aeronautica militare









SOTTOSETTORE APPENNINO EMILIANO OCCIDENTALE

Quota (m.s.l.m.)		26/02/2022 h6:00	26/02/2022 h12:00	26/02/2022 h18:00	27/02/2022 h6:00	27/02/2022 h12:00	27/02/2022 h18:00
1000	Venti	04 Nodi da Nord	04 nodi da N-Ovest	02 nodi da N-Ovest	01 Nodi da Est	01 Nodi da Est	01 Nodi da S-Ovest
	Temperature	-01 °C	+00 °C	+02 °C	+01 °C	+01 °C	+01 °C
	Temp.percepita	-4 °C	-3 °C	1 °C	2 °C	2 °C	2 °C
2000	Venti	13 Nodi da Nord	08 Nodi da N-Est	08 Nodi da Nord	02 Nodi da Est	04 Nodi da N-Est	03 Nodi da Nord
	Temperature	-07 °C	-06 °C	-06 °C	-07 °C	-07 °C	-06 °C
	Temp.percepita	-15 °C	-12 °C	-12 °C	-9 °C	-11 °C	-9 °C
3000	Venti	15 Nodi da Nord	14 Nodi da N-Est	09 Nodi da Nord	09 Nodi da Nord	10 Nodi da N-Est	07 Nodi da N-Est
	Temperature	-15 °C	-14 °C	-13 °C	-14 °C	-14 °C	-10 °C
	Temp.percepita	-26 °C	-24 °C	-21 °C	-22 °C	-23 °C	-16 °C
Zero termico		0600-0800 m.	0900-1100 m.	1300-1500 m.	0700-0900 m.	1000-1200 m.	1100-1300 m.
Fenomeno		—	—	—	—	—	—
Stato del cielo							

SOTTOSETTORE APPENNINO EMILIANO CENTRALE

Quota (m.s.l.m.)		26/02/2022 h6:00	26/02/2022 h12:00	26/02/2022 h18:00	27/02/2022 h6:00	27/02/2022 h12:00	27/02/2022 h18:00
1000	Venti	02 Nodi da Nord	04 Nodi da Nord	02 Nodi da Nord	03 Nodi da Nord	06 Nodi da N-Est	02 Nodi da N-Est
	Temperature	-04 °C	-01 °C	-03 °C	-05 °C	-02 °C	-02 °C
	Temp.percepita	-5 °C	-4 °C	-4 °C	-8 °C	-6 °C	-3 °C
2000	Venti	16 Nodi da Nord	09 Nodi da Nord	09 Nodi da Nord	14 Nodi da N-Est	14 Nodi da N-Est	11 Nodi da N-Est
	Temperature	-08 °C	-09 °C	-09 °C	-09 °C	-09 °C	-07 °C
	Temp.percepita	-17 °C	-16 °C	-16 °C	-18 °C	-18 °C	-14 °C
3000	Venti	20 Nodi da N-Est	14 Nodi da N-Est	16 Nodi da N-Est	19 Nodi da N-Est	10 Nodi da N-Est	11 Nodi da N-Est
	Temperature	-17 °C	-17 °C	-16 °C	-16 °C	-13 °C	-11 °C
	Temp.percepita	-30 °C	-28 °C	-27 °C	-28 °C	-21 °C	-19 °C
Zero termico		0600-0800 m.	1100-1300 m.	0800-1000 m.	0500-0700 m.	1000-1200 m.	0800-1000 m.
Fenomeno		—	—		—	—	—
Stato del cielo							

SOTTOSETTORE APPENNINO ROMAGNOLO

Quota (m.s.l.m.)		26/02/2022 h6:00	26/02/2022 h12:00	26/02/2022 h18:00	27/02/2022 h6:00	27/02/2022 h12:00	27/02/2022 h18:00
1000	Venti	11 Nodi da Nord	10 Nodi da Nord	12 Nodi da Nord	20 Nodi da Nord	11 Nodi da Nord	10 Nodi da N-Est
	Temperature	-03 °C	-01 °C	-01 °C	-04 °C	-03 °C	-01 °C
	Temp.percepita	-9 °C	-6 °C	-7 °C	-12 °C	-9 °C	-6 °C
2000	Venti	18 Nodi da N-Est	15 Nodi da N-Est	20 Nodi da N-Est	25 Nodi da N-Est	18 Nodi da N-Est	15 Nodi da N-Est
	Temperature	-09 °C	-09 °C	-10 °C	-11 °C	-10 °C	-08 °C
	Temp.percepita	-19 °C	-18 °C	-20 °C	-23 °C	-20 °C	-17 °C
3000	Venti	19 Nodi da N-Est	19 Nodi da N-Est	21 Nodi da N-Est	23 Nodi da N-Est	15 Nodi da N-Est	17 Nodi da N-Est
	Temperature	-17 °C	-17 °C	-18 °C	-15 °C	-13 °C	-11 °C
	Temp.percepita	-29 °C	-29 °C	-31 °C	-28 °C	-23 °C	-21 °C
Zero termico		0600-0800 m.	0800-1000 m.	0700-0900 m.	0400-0600 m.	0600-0800 m.	0600-0800 m.
Fenomeno		—		—	—		—
Stato del cielo							

Bollettino realizzato su scala sinottica-regionale (standard EAWS). La sua valutazione non può escludere in alcun modo la necessità di una seria e capace valutazione locale del pericolo (singolo pendio) che può essere anche sensibilmente diverso. Le previsioni meteorologiche sono relative all'orario UTC (per l'Italia +1 in inverno e +2 in estate).

Settore APPENNINO EMILIANO - ROMAGNOLO

PREVISIONE METEO - BOLLETTINO VALANGHE - EMESSO ALLE ORE 14:00 del 25/02/2022
a cura del Servizio Meteorologico dell'Aeronautica militare

LEGENDA FENOMENI



STATO DEL CIELO



Parametri meteonivometrici registrati presso i campi di rilevamento il 25/02/2022

Località	Comune	Quota (m.s.l.m.)	Altezza neve (cm)	Neve caduta nelle 24 ore (cm)	Temp. Min (°C)	Temp. Max (°C)	Condizioni del tempo
LAGDEI	Corniglio (PR)	1252	0	0	0	+7	Assenza di precipitazioni
FANGACCI-MONTE FALCO	Santa Sofia (FC)	1450	10	0	-1	+7	Nebbia con cielo non visibile
PASSO PRADARENA	Ventasso (RE)	1585	0	0	-7	+4	Assenza di precipitazioni
PASSO PENICE	Bobbio (PC)	1195	0	0	+2	+9	Assenza di precipitazioni
RIFUGIO CAVONE	Lizzano in Belvedere (BO)	1416	18	0	+2	+3	Assenza di precipitazioni
LAGO DELLA NINFA	Sestola (MO)	1550	22	0	-1	+8	Assenza di precipitazioni
PIANCAVALLARO	Riolunato (MO)	1840	50	0	N.P.	N.P.	Assenza di precipitazioni
MONTE FUMAIOLO	Verghereto (FC)	1380	0	0	0	+9	Assenza di precipitazioni

(*) Rilievi fuori campo

L'INFORMAZIONE E' PREVENZIONE - LEGGI L'ATTUALE GRADO DI PERICOLO VALANGHE!



Il Capo della 3^a Sezione Meteomont
Ten.Col.RFI Vincenzo Romeo
FIRMA AUTOGRAFA OMESSA AI SENSI
DELL'ART.3 DEL D.LGS N.39/1993