

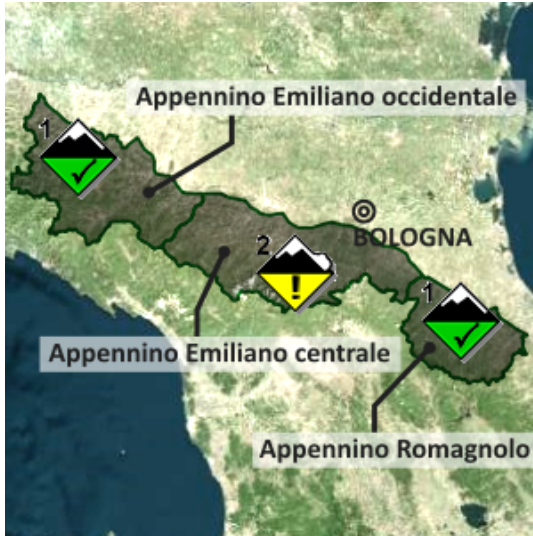
Settore APPENNINO EMILIANO - ROMAGNOLO

BOLLETTINO VALANGHE - EMESSO ALLE ORE 14:00 del 04/03/2022
a cura del Servizio METEOMONT dell'ARMA dei CARABINIERI
in collaborazione con Servizio Meteorologico dell'Aeronautica militare

SITUAZIONE alle 14:00 del 04/03/2022

GRADO DI PERICOLO: DA DEBOLE 1 A MODERATO 2.

PROBLEMA VALANGHIVO – SITUAZIONE TIPO: NEVE VENTATA - NUOVA NEVICATA SU NEVE VECCHIA CON STRATO DEBOLE IN PROSSIMITA' DEL SUOLO. NEVE FRESCA - NUOVA NEVICATA SU NEVE VECCHIA CON STRATO DEBOLE IN PROSSIMITA' DEL SUOLO.



SOTTOSETTORE	PROBLEMA	ESPOSIZIONI PIU' CRITICHE	QUOTE PIU' CRITICHE	Quota neve (m.s.l.m.)		ALTEZZA NEVE		
				NORD	SUD	NEVE cm.	NEVE FRESCA cm.	Quota (m.s.l.m.)
Appennino Emiliano Occidentale				1100	1000	001	001	1250
Appennino Emiliano Centrale				900	900	044	002	1500
Appennino Romagnolo				700	700	041	011	1450

MANTO NEVOSO Strati di neve asciutta a debole coesione su strati più compatti e consolidati e croste da fusione e rigelo inglobate. Il manto nevoso è in generale ben consolidato su molti pendii ripidi. Sull'App. Romagnolo sono stati registrati circa 10cm di neve fresca alle quote più alte. Sull'App. Emiliano Centrale invece i nuovi apporti nevosi sono stati irrilevanti e non vanno a modificare il problema valanghivo preesistente, che permane quello della neve ventata a seguito della formazione di accumuli eolici sui versanti sottovento, mentre nelle zone più in ombra ed in quota si possono ancora trovare strati deboli in profondità, causati da fenomeni costruttivi occorsi nelle settimane precedenti, che pertanto portano localmente il grado di pericolo a "moderato 2". Nel sotto-settore occidentale una copertura nevosa ormai discontinua fino alle alte quote comporta invece un manto generalmente consolidato. Nei prossimi giorni lo zero termico stazionerà a quote basse, rallentando l'assettamento del manto nevoso, pur in un quadro di generale stabilità.

PREVISIONI

SOTTOSETTORE	05/03/2022				06/03/2022				07/03/2022			
	GRADO DI PERICOLO	PROBLEMA	ESPOSIZIONI PIU' CRITICHE	QUOTE PIU' CRITICHE	GRADO DI PERICOLO	PROBLEMA	ESPOSIZIONI PIU' CRITICHE	QUOTE PIU' CRITICHE	GRADO DI PERICOLO	PROBLEMA	ESPOSIZIONI PIU' CRITICHE	QUOTE PIU' CRITICHE
Appennino Emiliano Occidentale												
Appennino Emiliano Centrale												
Appennino Romagnolo												

SCALA EUROPEA DEL GRADO DI PERICOLO VALANGHE EUROPEAN AVALANCHE WARNING SERVICE



LEGENDA PROBLEMA



AVVERTENZE







Attenzione alla presenza di accumuli eolici di difficile individuazione.

Bollettino realizzato su scala sinottica-regionale (standard EAWS). La sua valutazione non può escludere in alcun modo la necessità di una seria e capace valutazione locale del pericolo (singolo pendio) che può essere anche sensibilmente diverso. Le previsioni meteorologiche sono relative all'orario UTC (per l'Italia +1 in inverno e +2 in estate).







Settore APPENNINO EMILIANO - ROMAGNOLO

 PREVISIONE METEO - BOLLETTINO VALANGHE - EMESSO ALLE ORE 14:00 del 04/03/2022
 a cura del Servizio Meteorologico dell'Aeronautica militare









SOTTOSETTORE APPENNINO EMILIANO OCCIDENTALE

Quota (m.s.l.m.)		05/03/2022 h6:00	05/03/2022 h12:00	05/03/2022 h18:00	06/03/2022 h6:00	06/03/2022 h12:00	06/03/2022 h18:00
1000	Venti	05 Nodi da S-Est	04 Nodi da Est	04 Nodi da Est	02 Nodi da Est	05 Nodi da Est	01 Nodi da Est
	Temperature	-03 °C	-01 °C	-02 °C	-03 °C	-02 °C	-02 °C
	Temp.percepita	-7 °C	-4 °C	-5 °C	-4 °C	-5 °C	-2 °C
2000	Venti	06 Nodi da N-Est	06 Nodi da Nord	07 Nodi da Est	08 Nodi da Nord	07 Nodi da N-Est	10 Nodi da Est
	Temperature	-07 °C	-09 °C	-08 °C	-10 °C	-10 °C	-08 °C
	Temp.percepita	-12 °C	-14 °C	-14 °C	-17 °C	-16 °C	-15 °C
3000	Venti	09 Nodi da Nord	07 Nodi da N-Est	05 Nodi da Nord	09 Nodi da Nord	08 Nodi da N-Est	11 Nodi da N-Est
	Temperature	-15 °C	-13 °C	-13 °C	-14 °C	-14 °C	-13 °C
	Temp.percepita	-23 °C	-20 °C	-19 °C	-22 °C	-22 °C	-22 °C
Zero termico		0500-0700 m.	0900-1100 m.	0600-0800 m.	0300-0500 m.	0800-1000 m.	0600-0800 m.
Fenomeno		—	—	—	—	—	—
Stato del cielo							

SOTTOSETTORE APPENNINO EMILIANO CENTRALE

Quota (m.s.l.m.)		05/03/2022 h6:00	05/03/2022 h12:00	05/03/2022 h18:00	06/03/2022 h6:00	06/03/2022 h12:00	06/03/2022 h18:00
1000	Venti	04 Nodi da N-Est	06 Nodi da N-Est	05 Nodi da N-Est	03 Nodi da N-Est	04 Nodi da N-Est	04 Nodi da N-Est
	Temperature	-06 °C	-04 °C	-05 °C	-07 °C	-05 °C	-05 °C
	Temp.percepita	-10 °C	-8 °C	-9 °C	-10 °C	-8 °C	-8 °C
2000	Venti	13 Nodi da N-Est	12 Nodi da N-Est	16 Nodi da N-Est	15 Nodi da N-Est	10 Nodi da N-Est	12 Nodi da Nord
	Temperature	-09 °C	-11 °C	-10 °C	-11 °C	-12 °C	-11 °C
	Temp.percepita	-17 °C	-20 °C	-19 °C	-20 °C	-20 °C	-20 °C
3000	Venti	11 Nodi da Nord	12 Nodi da N-Est	12 Nodi da N-Est	11 Nodi da N-Est	06 Nodi da Est	12 Nodi da N-Est
	Temperature	-14 °C	-12 °C	-12 °C	-14 °C	-13 °C	-14 °C
	Temp.percepita	-23 °C	-21 °C	-21 °C	-23 °C	-19 °C	-23 °C
Zero termico		0300-0500 m.	0700-0900 m.	0500-0700 m.	0200-0400 m.	0600-0800 m.	0500-0700 m.
Fenomeno		—	—	—	—	—	—
Stato del cielo							

SOTTOSETTORE APPENNINO ROMAGNOLO

Quota (m.s.l.m.)		05/03/2022 h6:00	05/03/2022 h12:00	05/03/2022 h18:00	06/03/2022 h6:00	06/03/2022 h12:00	06/03/2022 h18:00
1000	Venti	11 Nodi da N-Est	10 Nodi da N-Est	12 Nodi da N-Est	11 Nodi da Nord	09 Nodi da Nord	11 Nodi da N-Est
	Temperature	-04 °C	-03 °C	-03 °C	-04 °C	-04 °C	-02 °C
	Temp.percepita	-10 °C	-9 °C	-9 °C	-10 °C	-10 °C	-8 °C
2000	Venti	17 Nodi da N-Est	13 Nodi da N-Est	14 Nodi da N-Est	14 Nodi da N-Est	13 Nodi da N-Est	15 Nodi da N-Est
	Temperature	-09 °C	-11 °C	-10 °C	-11 °C	-10 °C	-09 °C
	Temp.percepita	-18 °C	-20 °C	-19 °C	-20 °C	-19 °C	-18 °C
3000	Venti	15 Nodi da Nord	11 Nodi da N-Est	12 Nodi da N-Est	01 Nodi da Nord	06 Nodi da Est	13 Nodi da N-Est
	Temperature	-15 °C	-15 °C	-13 °C	-13 °C	-14 °C	-15 °C
	Temp.percepita	-26 °C	-24 °C	-22 °C	-13 °C	-20 °C	-25 °C
Zero termico		0500-0700 m.	0700-0900 m.	0600-0800 m.	0400-0600 m.	0600-0800 m.	0600-0800 m.
Fenomeno		—	—	—	—		
Stato del cielo							

Bollettino realizzato su scala sinottica-regionale (standard EAWS). La sua valutazione non può escludere in alcun modo la necessità di una seria e capace valutazione locale del pericolo (singolo pendio) che può essere anche sensibilmente diverso. Le previsioni meteorologiche sono relative all'orario UTC (per l'Italia +1 in inverno e +2 in estate).

Settore APPENNINO EMILIANO - ROMAGNOLO

PREVISIONE METEO - BOLLETTINO VALANGHE - EMESSO ALLE ORE 14:00 del 04/03/2022
a cura del **Servizio Meteorologico dell'Aeronautica militare**

LEGENDA FENOMENI



STATO DEL CIELO



Parametri meteonivometrici registrati presso i campi di rilevamento il 04/03/2022

Località	Comune	Quota (m.s.l.m.)	Altezza neve (cm)	Neve caduta nelle 24 ore (cm)	Temp. Min (°C)	Temp. Max (°C)	Condizioni del tempo
LAGDEI	Corniglio (PR)	1252	1	Tracce di neve	-3	+7	Assenza di precipitazioni
FANGACCI-MONTE FALCO	Santa Sofia (FC)	1450	41	11	-3	+5	Nevicata debole continua
RIFUGIO CAVONE	Lizzano in Belvedere (BO)	1416	30	1	-3	0	Assenza di precipitazioni
LAGO DELLA NINFA	Sestola (MO)	1550	44	2	-1	+4	Nevicata debole intermittente
MONTE FUMAIOLO	Verghereto (FC)	1380	40	4	-2	+4	Nevicata moderata

(*) Rilievi fuori campo

L'INFORMAZIONE E' PREVENZIONE - LEGGI L'ATTUALE GRADO DI PERICOLO VALANGHE!



Il Capo della 3ª Sezione Meteomont
Ten.Col.RFI Vincenzo Romeo
FIRMA AUTOGRAFA OMESSA AI SENSI
DELL'ART.3 DEL D.LGS N.39/1993