

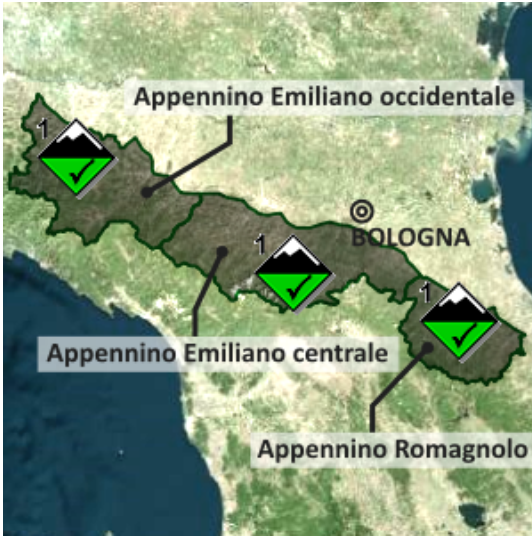
Settore APPENNINO EMILIANO - ROMAGNOLO

BOLLETTINO VALANGHE - EMESSO ALLE ORE 14:00 del 11/03/2022
a cura del Servizio METEOMONT dell'ARMA dei CARABINIERI
in collaborazione con Servizio Meteorologico dell'Aeronautica militare

SITUAZIONE alle 14:00 del 11/03/2022

GRADO DI PERICOLO: DEBOLE 1.

PROBLEMA VALANGHIVO – SITUAZIONE TIPO: NEVE VECCHIA - STRATI DI NEVE CHE SI SOVRAPPONGONO CON TEMPERATURE MOLTO DIFFERENTI. NEVE BAGNATA - SITUAZIONE PRIMAVERILE. IL MANTO NEVOSO SI UMDIFICA VELOCEMENTE NEL CORSO DELLA GIORNATA.



SOTTOSETTORE	PROBLEMA	ESPOSIZIONI PIU' CRITICHE	QUOTE PIU' CRITICHE	Quota neve (m.s.l.m.)		ALTEZZA NEVE		
				NORD	SUD	NEVE cm.	NEVE FRESCA cm.	Quota (m.s.l.m.)
Appennino Emiliano Occidentale				1400	1700	0	0	1250
Appennino Emiliano Centrale				1200	1300	068	0	1800
Appennino Romagnolo				1000	1100	034	0	1400

MANTO NEVOSO Sottili croste da fusione e rigelo non portanti su strati più compatti e consolidati e croste da fusione e rigelo inglobate. Il manto nevoso è in generale ben consolidato su molti pendii ripidi. Rialzo termico nelle ultime ore che hanno permesso agli strati superiori del manto di umidificarsi, senza cambiare in maniera sostanziale le condizioni che rimangono di stabilità sulla maggioranza dei pendii. Si segnalano croste da rigelo non portanti. Rimangono all'interno croste da rigelo ben coese tra loro. Residui di croste ed accumuli da vento di pregressa formazione potrebbero ancora rendere di difficile individuazione lastre e formazioni di ghiaccio. Si rimanda ad una attenta valutazione locale ed all'impiego di adeguata attrezzatura alpinistica

PREVISIONI

SOTTOSETTORE	12/03/2022				13/03/2022				14/03/2022			
	GRADO DI PERICOLO	PROBLEMA	ESPOSIZIONI PIU' CRITICHE	QUOTE PIU' CRITICHE	GRADO DI PERICOLO	PROBLEMA	ESPOSIZIONI PIU' CRITICHE	QUOTE PIU' CRITICHE	GRADO DI PERICOLO	PROBLEMA	ESPOSIZIONI PIU' CRITICHE	QUOTE PIU' CRITICHE
Appennino Emiliano Occidentale												
Appennino Emiliano Centrale												
Appennino Romagnolo												

SCALA EUROPEA DEL GRADO DI PERICOLO VALANGHE EUROPEAN AVALANCHE WARNING SERVICE



LEGENDA PROBLEMA










AVVERTENZE

Il rialzo termico diurno richiede un'attenta valutazione temporale dell'escursione che eviti l'attraversamento di pendii ripidi nelle ore più calde della giornata.







Settore APPENNINO EMILIANO - ROMAGNOLO

 PREVISIONE METEO - BOLLETTINO VALANGHE - EMESSO ALLE ORE 14:00 del 11/03/2022
 a cura del Servizio Meteorologico dell'Aeronautica militare







SOTTOSETTORE APPENNINO EMILIANO OCCIDENTALE

Quota (m.s.l.m.)		12/03/2022 h6:00	12/03/2022 h12:00	12/03/2022 h18:00	13/03/2022 h6:00	13/03/2022 h12:00	13/03/2022 h18:00
1000	Venti	02 Nodi da Est	02 Nodi da Est	04 Nodi da Est	03 Nodi da Est	02 Nodi da S-Est	02 Nodi da S-Est
	Temperature	-01 °C	+01 °C	+00 °C	-03 °C	+01 °C	+01 °C
	Temp.percepita	-2 °C	0 °C	-3 °C	-5 °C	0 °C	0 °C
2000	Venti	02 Nodi da Sud	03 Nodi da Sud	03 Nodi da Est	00 Calma	05 Nodi da S-Ovest	03 Nodi da Sud
	Temperature	-04 °C	-04 °C	-04 °C	-04 °C	-04 °C	-03 °C
	Temp.percepita	-5 °C	-6 °C	-6 °C	11 °C	-8 °C	-5 °C
3000	Venti	05 Nodi da S-Ovest	05 Nodi da Sud	04 Nodi da S-Est	07 Nodi da Sud	05 Nodi da Sud	04 Nodi da S-Ovest
	Temperature	-10 °C	-10 °C	-10 °C	-08 °C	-06 °C	-06 °C
	Temp.percepita	-15 °C	-15 °C	-14 °C	-14 °C	-10 °C	-10 °C
Zero termico		0800-1000 m.	1000-1200 m.	0800-1000 m.	0500-0700 m.	1000-1200 m.	1000-1200 m.
Fenomeno			—	—	—	—	—
Stato del cielo							

SOTTOSETTORE APPENNINO EMILIANO CENTRALE

Quota (m.s.l.m.)		12/03/2022 h6:00	12/03/2022 h12:00	12/03/2022 h18:00	13/03/2022 h6:00	13/03/2022 h12:00	13/03/2022 h18:00
1000	Venti	02 Nodi da Est	03 Nodi da N-Est	03 Nodi da N-Est	01 Nodi da Est	02 Nodi da N-Est	00 Calma
	Temperature	-03 °C	-01 °C	-02 °C	-04 °C	+01 °C	+00 °C
	Temp.percepita	-4 °C	-3 °C	-4 °C	-4 °C	0 °C	13 °C
2000	Venti	00 Calma	03 Nodi da N-Est	05 Nodi da N-Est	03 Nodi da S-Ovest	02 Nodi da Sud	04 Nodi da S-Ovest
	Temperature	-04 °C	-04 °C	-04 °C	-05 °C	-04 °C	-04 °C
	Temp.percepita	11 °C	-6 °C	-8 °C	-8 °C	-5 °C	-7 °C
3000	Venti	01 nodi da N-Ovest	02 Nodi da S-Est	06 Nodi da Est	04 Nodi da Sud	06 Nodi da S-Ovest	06 Nodi da S-Ovest
	Temperature	-09 °C	-09 °C	-08 °C	-06 °C	-06 °C	-06 °C
	Temp.percepita	-9 °C	-11 °C	-13 °C	-10 °C	-11 °C	-11 °C
Zero termico		0900-1100 m.	1100-1300 m.	0900-1100 m.	0400-0600 m.	1200-1400 m.	1200-1400 m.
Fenomeno		—	—	—	—	—	—
Stato del cielo							

SOTTOSETTORE APPENNINO ROMAGNOLO

Quota (m.s.l.m.)		12/03/2022 h6:00	12/03/2022 h12:00	12/03/2022 h18:00	13/03/2022 h6:00	13/03/2022 h12:00	13/03/2022 h18:00
1000	Venti	04 Nodi da N-Est	05 Nodi da N-Est	04 Nodi da Est	02 Nodi da Est	02 Nodi da N-Est	01 Nodi da S-Est
	Temperature	-02 °C	-01 °C	-01 °C	-01 °C	+00 °C	+01 °C
	Temp.percepita	-5 °C	-4 °C	-4 °C	-2 °C	-1 °C	2 °C
2000	Venti	06 Nodi da Nord	06 Nodi da N-Est	06 Nodi da S-Est	02 Nodi da S-Est	03 Nodi da S-Ovest	04 Nodi da Ovest
	Temperature	-04 °C	-03 °C	-04 °C	-05 °C	-03 °C	-02 °C
	Temp.percepita	-8 °C	-7 °C	-8 °C	-6 °C	-5 °C	-5 °C
3000	Venti	02 Nodi da Nord	03 Nodi da N-Est	05 Nodi da S-Est	04 Nodi da Sud	05 Nodi da Sud	04 Nodi da Ovest
	Temperature	-09 °C	-09 °C	-07 °C	-06 °C	-06 °C	-06 °C
	Temp.percepita	-11 °C	-12 °C	-11 °C	-10 °C	-10 °C	-10 °C
Zero termico		0500-0700 m.	0900-1100 m.	0800-1000 m.	0500-0700 m.	0900-1100 m.	1300-1500 m.
Fenomeno		—	—	—	—	—	—
Stato del cielo							

Settore APPENNINO EMILIANO - ROMAGNOLO

PREVISIONE METEO - BOLLETTINO VALANGHE - EMESSO ALLE ORE 14:00 del 11/03/2022
a cura del Servizio Meteorologico dell'Aeronautica militare

LEGENDA FENOMENI



STATO DEL CIELO



Parametri meteonivometrici registrati presso i campi di rilevamento il 11/03/2022

Località	Comune	Quota (m.s.l.m.)	Altezza neve (cm)	Neve caduta nelle 24 ore (cm)	Temp. Min (°C)	Temp. Max (°C)	Condizioni del tempo
LAGDEI	Corniglio (PR)	1252	0	0	-5	+5	Assenza di precipitazioni
FANGACCI-MONTE FALCO	Santa Sofia (FC)	1450	34	0	-5	+8	Assenza di precipitazioni
PASSO PRADARENA	Ventasso (RE)	1585	0	0	N.P.	N.P.	Assenza di precipitazioni
RIFUGIO CAVONE	Lizzano in Belvedere (BO)	1416	30	0	-3	+3	Assenza di precipitazioni
LAGO DELLA NINFA	Sestola (MO)	1550	40	0	-4	+6	Assenza di precipitazioni
PIANCAVALLARO	Riolunato (MO)	1840	68	0	N.P.	+2	Assenza di precipitazioni
MONTE FUMAIOLO	Verghereto (FC)	1380	34	0	-4	+6	Assenza di precipitazioni

(*) Rilievi fuori campo

L'INFORMAZIONE E' PREVENZIONE - LEGGI L'ATTUALE GRADO DI PERICOLO VALANGHE!



Il Capo della 3^a Sezione Meteomont
Ten.Col.RFI Vincenzo Romeo
FIRMA AUTOGRAFA OMESSA AI SENSI
DELL'ART.3 DEL D.LGS N.39/1993