

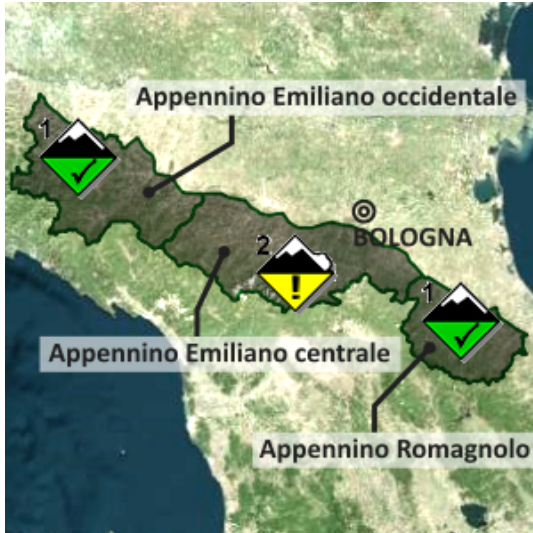
**Settore APPENNINO EMILIANO - ROMAGNOLO**

BOLLETTINO VALANGHE - EMESSO ALLE ORE 14:00 del 02/04/2022  
a cura del Servizio METEOMONT dell'ARMA dei CARABINIERI  
in collaborazione con Servizio Meteorologico dell'Aeronautica militare

**SITUAZIONE alle 14:00 del 02/04/2022**

**GRADO DI PERICOLO: DA DEBOLE 1 A MODERATO 2.**

**PROBLEMA VALANGHIVO – SITUAZIONE TIPO: NEVE VENTATA - VENTO CON NEVE FRESCA FREDDA, ASCIUTTA E A DEBOLE COESIONE. NEVE FRESCA - NUOVA NEVICATA SU NEVE VECCHIA CON STRATO DEBOLE IN PROSSIMITA' DEL SUOLO.**



SOTTOSETTORE	PROBLEMA	ESPOSIZIONI PIU' CRITICHE	QUOTE PIU' CRITICHE	Quota neve (m.s.l.m.)		ALTEZZA NEVE		
				NORD	SUD	NEVE cm.	NEVE FRESCA cm.	Quota (m.s.l.m.)
Appennino Emiliano Occidentale				800	800	010	008	1250
Appennino Emiliano Centrale				700	700	042	013	1500
Appennino Romagnolo				600	600	006	006	1400

**MANTO NEVOSO** Strati di neve fresca asciutta a debole coesione su strati più compatti e consolidati e croste da fusione e rigelo inglobate. Il manto nevoso è in generale moderatamente consolidato solo su alcuni pendii. La distribuzione degli apporti nevosi delle ultime 24 ore è stata profondamente modificata dall'intensa attività eolica in quota con la formazione di accumuli nelle zone sottovento, nei canali e nelle conche; in tutti questi contesti va posta una particolare attenzione.

**PREVISIONI**

SOTTOSETTORE	03/04/2022				04/04/2022				05/04/2022			
	GRADO DI PERICOLO	PROBLEMA	ESPOSIZIONI PIU' CRITICHE	QUOTE PIU' CRITICHE	GRADO DI PERICOLO	PROBLEMA	ESPOSIZIONI PIU' CRITICHE	QUOTE PIU' CRITICHE	GRADO DI PERICOLO	PROBLEMA	ESPOSIZIONI PIU' CRITICHE	QUOTE PIU' CRITICHE
Appennino Emiliano Occidentale												
Appennino Emiliano Centrale												
Appennino Romagnolo												

**SCALA EUROPEA DEL GRADO DI PERICOLO VALANGHE EUROPEAN AVALANCHE WARNING SERVICE**



**LEGENDA PROBLEMA**











**AVVERTENZE**

A seguito dell'attività eolica registrata sono da evitare le zone di accumulo, conche, canali, cambi di pendenza e pendii sotto vento in genere.








**Settore APPENNINO EMILIANO - ROMAGNOLO**

 PREVISIONE METEO - BOLLETTINO VALANGHE - EMESSO ALLE ORE 14:00 del 02/04/2022  
 a cura del Servizio Meteorologico dell'Aeronautica militare







**SOTTOSETTORE APPENNINO EMILIANO OCCIDENTALE**

Quota (m.s.l.m.)		03/04/2022 h6:00	03/04/2022 h12:00	03/04/2022 h18:00	04/04/2022 h6:00	04/04/2022 h12:00	04/04/2022 h18:00
1000	Venti	03 Nodi da S-Est	02 Nodi da Est	01 Nodi da S-Est	01 Nodi da S-Est	03 nodi da N-Ovest	01 Nodi da Ovest
	Temperature	+01 °C	+04 °C	+02 °C	+02 °C	+05 °C	+05 °C
	Temp.percepita	-1 °C	4 °C	3 °C	3 °C	4 °C	6 °C
2000	Venti	07 Nodi da N-Est	03 Nodi da S-Est	01 Nodi da Sud	02 Nodi da Ovest	02 Nodi da S-Ovest	05 nodi da Ovest
	Temperature	-06 °C	-06 °C	-05 °C	-05 °C	-04 °C	-02 °C
	Temp.percepita	-11 °C	-9 °C	-5 °C	-6 °C	-5 °C	-5 °C
3000	Venti	04 Nodi da Ovest	02 Nodi da Sud	01 Nodi da Est	03 nodi da N-Ovest	03 Nodi da Ovest	04 nodi da Ovest
	Temperature	-13 °C	-12 °C	-12 °C	-12 °C	-11 °C	-08 °C
	Temp.percepita	-18 °C	-14 °C	-12 °C	-16 °C	-14 °C	-12 °C
Zero termico		0900-1100 m.	1300-1500 m.	1200-1400 m.	1100-1300 m.	1300-1500 m.	1500-1700 m.
Fenomeno		—			—	—	—
Stato del cielo							

**SOTTOSETTORE APPENNINO EMILIANO CENTRALE**

Quota (m.s.l.m.)		03/04/2022 h6:00	03/04/2022 h12:00	03/04/2022 h18:00	04/04/2022 h6:00	04/04/2022 h12:00	04/04/2022 h18:00
1000	Venti	02 Nodi da Est	02 Nodi da Est	01 Nodi da Sud	01 nodi da N-Ovest	01 Nodi da N-Est	01 Nodi da N-Est
	Temperature	-02 °C	+02 °C	+00 °C	-01 °C	+04 °C	+02 °C
	Temp.percepita	-3 °C	1 °C	1 °C	0 °C	5 °C	3 °C
2000	Venti	09 Nodi da N-Est	04 Nodi da Est	03 Nodi da S-Est	02 Nodi da Est	01 nodi da Ovest	02 Nodi da Ovest
	Temperature	-07 °C	-06 °C	-05 °C	-05 °C	-03 °C	-03 °C
	Temp.percepita	-13 °C	-10 °C	-8 °C	-6 °C	-3 °C	-4 °C
3000	Venti	05 nodi da N-Ovest	03 nodi da N-Ovest	01 Nodi da Est	02 nodi da N-Ovest	03 Nodi da Ovest	04 Nodi da Ovest
	Temperature	-11 °C	-13 °C	-12 °C	-12 °C	-11 °C	-08 °C
	Temp.percepita	-16 °C	-17 °C	-12 °C	-14 °C	-14 °C	-12 °C
Zero termico		0900-1100 m.	1300-1500 m.	1200-1400 m.	1000-1200 m.	1500-1700 m.	1500-1700 m.
Fenomeno		—	—		—	—	—
Stato del cielo							

**SOTTOSETTORE APPENNINO ROMAGNOLO**

Quota (m.s.l.m.)		03/04/2022 h6:00	03/04/2022 h12:00	03/04/2022 h18:00	04/04/2022 h6:00	04/04/2022 h12:00	04/04/2022 h18:00
1000	Venti	07 Nodi da N-Est	06 Nodi da N-Est	03 Nodi da Est	01 Nodi da Est	02 Nodi da N-Est	02 Nodi da Sud
	Temperature	+00 °C	+02 °C	+02 °C	+01 °C	+05 °C	+05 °C
	Temp.percepita	-4 °C	-1 °C	0 °C	2 °C	5 °C	5 °C
2000	Venti	12 Nodi da N-Est	08 Nodi da Est	02 Nodi da N-Est	03 Nodi da Est	01 Nodi da Ovest	02 Nodi da Ovest
	Temperature	-06 °C	-07 °C	-05 °C	-05 °C	-04 °C	-02 °C
	Temp.percepita	-13 °C	-13 °C	-6 °C	-8 °C	-4 °C	-3 °C
3000	Venti	04 nodi da N-Ovest	04 Nodi da Ovest	05 nodi da N-Ovest	03 nodi da N-Ovest	02 nodi da N-Ovest	03 nodi da N-Ovest
	Temperature	-12 °C	-12 °C	-11 °C	-12 °C	-11 °C	-09 °C
	Temp.percepita	-17 °C	-17 °C	-16 °C	-16 °C	-13 °C	-12 °C
Zero termico		0900-1100 m.	1100-1300 m.	1200-1400 m.	1100-1300 m.	1400-1600 m.	1500-1700 m.
Fenomeno		—	—	—	—	—	—
Stato del cielo							

Bollettino realizzato su scala sinottica-regionale (standard EAWS). La sua valutazione non può escludere in alcun modo la necessità di una seria e capace valutazione locale del pericolo (singolo pendio) che può essere anche sensibilmente diverso. Le previsioni meteorologiche sono relative all'orario UTC (per l'Italia +1 in inverno e +2 in estate).

**Settore APPENNINO EMILIANO - ROMAGNOLO**

PREVISIONE METEO - BOLLETTINO VALANGHE - EMESSO ALLE ORE 14:00 del 02/04/2022  
a cura del Servizio Meteorologico dell'Aeronautica militare

**LEGENDA FENOMENI**



**STATO DEL CIELO**



**Parametri meteonivometrici registrati presso i campi di rilevamento il 02/04/2022**

Località	Comune	Quota (m.s.l.m.)	Altezza neve (cm)	Neve caduta nelle 24 ore (cm)	Temp. Min (°C)	Temp. Max (°C)	Condizioni del tempo
<b>LAGDEI</b>	Corniglio (PR)	1252	10	8	-4	+4	Nevicata moderata
<b>FANGACCI-MONTE FALCO</b>	Santa Sofia (FC)	1450	6	6	-6	+1	Assenza di precipitazioni
<b>RIFUGIO CAVONE</b>	Lizzano in Belvedere (BO)	1416	30	15	-5	+1	Nevicata moderata
<b>LAGO DELLA NINFA</b>	Sestola (MO)	1550	42	13	-4	+4	Nevicata debole continua
<b>MONTE FUMAIOLO</b>	Verghereto (FC)	1380	9	9	-4	+4	Assenza di precipitazioni

(\*) Rilievi fuori campo

**L'INFORMAZIONE E' PREVENZIONE - LEGGI L'ATTUALE GRADO DI PERICOLO VALANGHE!**



Il Capo della 3<sup>a</sup> Sezione Meteomont  
Ten.Col.RFI Vincenzo Romeo  
FIRMA AUTOGRAFA OMESSA AI SENSI  
DELL'ART.3 DEL D.LGS N.39/1993