

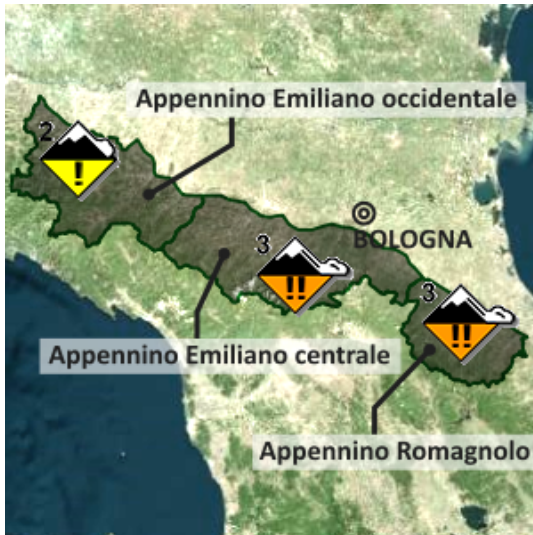
Settore APPENNINO EMILIANO - ROMAGNOLO

BOLLETTINO VALANGHE - EMESSO ALLE ORE 14:00 del 27/01/2023
a cura del Servizio METEOMONT dell'ARMA dei CARABINIERI
in collaborazione con Servizio Meteorologico dell'Aeronautica militare

SITUAZIONE alle 14:00 del 27/01/2023

GRADO DI PERICOLO: DA MODERATO 2 A MARCATO 3.

PROBLEMA VALANGHIVO – SITUAZIONE TIPO: NEVE VENTATA - NUOVA NEVICATA SU NEVE VECCHIA CON STRATO DEBOLE IN PROSSIMITA' DEL SUOLO. NEVE FRESCA - NUOVA NEVICATA SU NEVE VECCHIA CON STRATO DEBOLE IN PROSSIMITA' DEL SUOLO.



SOTTOSETTORE	PROBLEMA	ESPOSIZIONI PIU' CRITICHE	QUOTE PIU' CRITICHE	Quota neve (m.s.l.m.)		ALTEZZA NEVE		
				NORD	SUD	NEVE cm.	NEVE FRESCA cm.	Quota (m.s.l.m.)
Appennino Emiliano Occidentale				700	800	052	0	1250
Appennino Emiliano Centrale				500	600	070	0	1500
Appennino Romagnolo				400	500	125	0	1450

VALANGHE OSSERVATE Valanghe di piccole dimensioni spontanee a lastroni di superficie.

MANTO NEVOSO Croste da vento portanti e non portanti alternate a strati di neve a debole coesione su strati più compatti e consolidati. Il manto nevoso è debolmente consolidato e per lo più instabile solo su alcuni pendii. I nuovi apporti di neve fresca, ancorché piuttosto modesti, associati alla seppur moderata attività eolica in quota, portano il manto ad essere debolmente consolidato su alcuni pendii ripidi dove saranno possibili distacchi spontanei di piccole e medie dimensioni; i distacchi provocati saranno probabili già con un debole sovraccarico. Si rileva la persistenza di strati deboli all'interno del manto nevoso dovuti alla presenza di neve pallottolare, in particolare nella parte centro-orientale del Settore.

PREVISIONI

SOTTOSETTORE	28/01/2023				29/01/2023				30/01/2023			
	GRADO DI PERICOLO	PROBLEMA	ESPOSIZIONI PIU' CRITICHE	QUOTE PIU' CRITICHE	GRADO DI PERICOLO	PROBLEMA	ESPOSIZIONI PIU' CRITICHE	QUOTE PIU' CRITICHE	GRADO DI PERICOLO	PROBLEMA	ESPOSIZIONI PIU' CRITICHE	QUOTE PIU' CRITICHE
Appennino Emiliano Occidentale												
Appennino Emiliano Centrale												
Appennino Romagnolo												

SCALA EUROPEA DEL GRADO DI PERICOLO VALANGHE

EUROPEAN AVALANCHE WARNING SERVICE



LEGENDA PROBLEMA



AVVERTENZE







A seguito dell'attività eolica registrata sono da evitare le zone di accumulo, conche, canali, cambi di pendenza e pendii sotto vento in genere.

Bollettino realizzato su scala sinottica-regionale (standard EAWS). La sua valutazione non può escludere in alcun modo la necessità di una seria e capace valutazione locale del pericolo (singolo pendio) che può essere anche sensibilmente diverso. Le previsioni meteorologiche sono relative all'orario UTC (per l'Italia +1 in inverno e +2 in estate).








Settore APPENNINO EMILIANO - ROMAGNOLO

 PREVISIONE METEO - BOLLETTINO VALANGHE - EMESSO ALLE ORE 14:00 del 27/01/2023
 a cura del Servizio Meteorologico dell'Aeronautica militare








SOTTOSETTORE APPENNINO EMILIANO OCCIDENTALE

Quota (m.s.l.m.)		28/01/2023 h6:00	28/01/2023 h12:00	28/01/2023 h18:00	29/01/2023 h6:00	29/01/2023 h12:00	29/01/2023 h18:00
1000	Venti	01 Nodi da N-Est	03 Nodi da Est	03 Nodi da Est	02 Nodi da Est	01 Nodi da Est	01 Nodi da Nord
	Temperature	-04 °C	-01 °C	-01 °C	-01 °C	+00 °C	+02 °C
	Temp.percepita	-4 °C	-3 °C	-3 °C	-2 °C	1 °C	3 °C
2000	Venti	13 Nodi da Est	12 Nodi da N-Est	11 Nodi da N-Est	09 Nodi da N-Est	05 Nodi da N-Est	05 nodi da N-Ovest
	Temperature	-08 °C	-07 °C	-05 °C	-05 °C	-03 °C	-02 °C
	Temp.percepita	-16 °C	-14 °C	-12 °C	-11 °C	-7 °C	-5 °C
3000	Venti	14 Nodi da N-Est	12 Nodi da N-Est	12 Nodi da N-Est	12 Nodi da N-Est	07 Nodi da Est	04 Nodi da Nord
	Temperature	-13 °C	-12 °C	-11 °C	-11 °C	-08 °C	-07 °C
	Temp.percepita	-23 °C	-21 °C	-20 °C	-20 °C	-14 °C	-11 °C
Zero termico		0300-0500 m.	0800-1000 m.	0600-0800 m.	0500-0700 m.	0800-1000 m.	1400-1600 m.
Fenomeno		—	—	—	—	—	—
Stato del cielo							

SOTTOSETTORE APPENNINO EMILIANO CENTRALE

Quota (m.s.l.m.)		28/01/2023 h6:00	28/01/2023 h12:00	28/01/2023 h18:00	29/01/2023 h6:00	29/01/2023 h12:00	29/01/2023 h18:00
1000	Venti	05 Nodi da N-Est	04 Nodi da N-Est	03 Nodi da Est	04 Nodi da N-Est	02 Nodi da N-Est	01 Nodi da N-Est
	Temperature	-06 °C	-05 °C	-05 °C	-05 °C	-03 °C	-01 °C
	Temp.percepita	-10 °C	-8 °C	-8 °C	-8 °C	-4 °C	0 °C
2000	Venti	17 Nodi da Est	12 Nodi da Est	15 Nodi da Est	14 Nodi da N-Est	10 Nodi da N-Est	06 Nodi da Nord
	Temperature	-10 °C	-10 °C	-08 °C	-08 °C	-05 °C	-03 °C
	Temp.percepita	-20 °C	-18 °C	-17 °C	-16 °C	-11 °C	-7 °C
3000	Venti	12 Nodi da Est	09 Nodi da Est	10 Nodi da Est	07 Nodi da Est	10 Nodi da Est	06 Nodi da N-Est
	Temperature	-13 °C	-13 °C	-12 °C	-09 °C	-09 °C	-08 °C
	Temp.percepita	-22 °C	-21 °C	-20 °C	-15 °C	-16 °C	-13 °C
Zero termico		0400-0600 m.	0500-0700 m.	0500-0700 m.	0600-0800 m.	0800-1000 m.	0500-0700 m.
Fenomeno			—	—	—	—	—
Stato del cielo							

SOTTOSETTORE APPENNINO ROMAGNOLO

Quota (m.s.l.m.)		28/01/2023 h6:00	28/01/2023 h12:00	28/01/2023 h18:00	29/01/2023 h6:00	29/01/2023 h12:00	29/01/2023 h18:00
1000	Venti	09 Nodi da N-Est	08 Nodi da N-Est	11 Nodi da N-Est	10 Nodi da N-Est	10 Nodi da N-Est	05 Nodi da N-Est
	Temperature	-04 °C	-04 °C	-03 °C	-03 °C	-03 °C	-02 °C
	Temp.percepita	-10 °C	-9 °C	-9 °C	-9 °C	-9 °C	-5 °C
2000	Venti	13 Nodi da N-Est	12 Nodi da Est	14 Nodi da N-Est	19 Nodi da N-Est	14 Nodi da Est	12 Nodi da N-Est
	Temperature	-08 °C	-07 °C	-08 °C	-06 °C	-02 °C	-02 °C
	Temp.percepita	-16 °C	-14 °C	-16 °C	-15 °C	-9 °C	-8 °C
3000	Venti	06 Nodi da Est	07 Nodi da Est	04 Nodi da N-Est	05 Nodi da Est	07 Nodi da Est	05 Nodi da Nord
	Temperature	-13 °C	-13 °C	-12 °C	-09 °C	-08 °C	-07 °C
	Temp.percepita	-19 °C	-20 °C	-17 °C	-14 °C	-14 °C	-11 °C
Zero termico		0400-0600 m.	0500-0700 m.	0500-0700 m.	0500-0700 m.	0600-0800 m.	0400-0600 m.
Fenomeno		—	—	—		—	—
Stato del cielo							

Settore APPENNINO EMILIANO - ROMAGNOLO

PREVISIONE METEO - BOLLETTINO VALANGHE - EMESSO ALLE ORE 14:00 del 27/01/2023
a cura del Servizio Meteorologico dell'Aeronautica militare

LEGENDA FENOMENI



STATO DEL CIELO



Parametri meteonivometrici registrati presso i campi di rilevamento il 27/01/2023

Località	Comune	Quota (m.s.l.m.)	Altezza neve (cm)	Neve caduta nelle 24 ore (cm)	Temp. Min (°C)	Temp. Max (°C)	Condizioni del tempo
LAGDEI	Corniglio (PR)	1252	52	0	-9	-2	Assenza di precipitazioni
FANGACCI-MONTE FALCO	Santa Sofia (FC)	1450	125	0	-7	-4	Assenza di precipitazioni
PASSO PRADARENA	Ventasso (RE)	1585	29	0	-12	-4	Assenza di precipitazioni
PASSO PENICE	Bobbio (PC)	1195	29	0	N.P.	N.P.	Assenza di precipitazioni
RIFUGIO CAVONE	Lizzano in Belvedere (BO)	1416	90	0	-7	-4	Assenza di precipitazioni
LAGO DELLA NINFA	Sestola (MO)	1550	70	0	-7	-4	Nevicata debole intermittente
MONTE FUMAIOLO	Verghereto (FC)	1380	118	Tracce di neve	-6	-3	Assenza di precipitazioni
LAGO BACCIO *	Pievepelago (MO)	1655	85	N.P.	N.P.	N.P.	Assenza di precipitazioni

(*) Rilievi fuori campo

L'INFORMAZIONE E' PREVENZIONE - LEGGI L'ATTUALE GRADO DI PERICOLO VALANGHE!



Il Capo della 3^a Sezione Meteomont
Ten.Col.RFI Vincenzo Romeo
FIRMA AUTOGRAFA OMESSA AI SENSI
DELL'ART.3 DEL D.LGS N.39/1993