

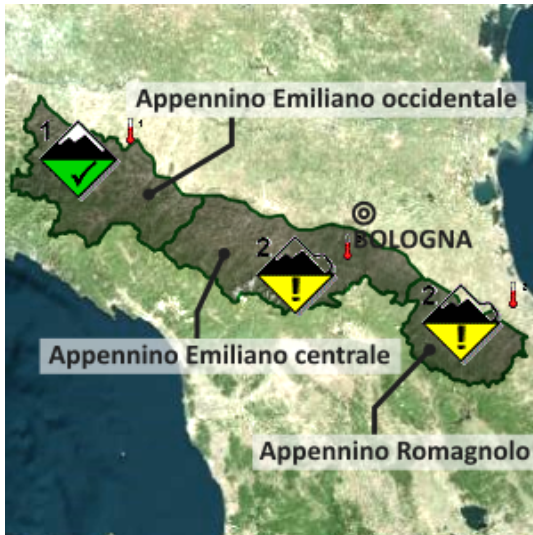
Settore APPENNINO EMILIANO - ROMAGNOLO

BOLLETTINO VALANGHE - EMESSO ALLE ORE 14:00 del 03/02/2023
a cura del Servizio METEOMONT dell'ARMA dei CARABINIERI
in collaborazione con Servizio Meteorologico dell'Aeronautica militare

SITUAZIONE alle 14:00 del 03/02/2023

GRADO DI PERICOLO: DA DEBOLE 1 A MODERATO 2.

PROBLEMA VALANGHIVO – SITUAZIONE TIPO: NEVE BAGNATA - SITUAZIONE PRIMAVERILE. IL MANTO NEVOSO SI UMIDIFICA VELOCEMENTE NEL CORSO DELLA GIORNATA. NEVE VECCHIA - STRATI DI NEVE CHE SI SOVRAPPONGONO CON TEMPERATURE MOLTO DIFFERENTI.



SOTTOSETTORE	PROBLEMA	ESPOSIZIONI PIU' CRITICHE	QUOTE PIU' CRITICHE	Quota neve (m.s.l.m.)		ALTEZZA NEVE		
				NORD	SUD	NEVE cm.	NEVE FRESCA cm.	Quota (m.s.l.m.)
Appennino Emiliano Occidentale				800	900	041	0	1250
Appennino Emiliano Centrale				600	700	060	0	1500
Appennino Romagnolo				600	700	100	0	1450

MANTO NEVOSO Croste da fusione e rigelo portanti e non portanti alternate a strati di neve a debole coesione su strati più compatti e consolidati. Il manto nevoso è in generale moderatamente consolidato su molti pendii ripidi. Dalle prossime ore aumenterà la ventilazione dai quadranti occidentali che provocherà un temporaneo aumento delle temperature, che potrebbe determinare un'umidificazione del manto, in particolare negli strati superficiali e sui versanti soleggiati. Si raccomanda inoltre di prestare particolare attenzione al passaggio in zone di pregresso accumulo eolico in prossimità di creste, crinali e canali, dove potrebbero verificarsi distacchi già con debole sovraccarico. In ogni caso andrà effettuata un'attenta pianificazione dei versanti da attraversare in funzione del periodo della giornata ed esposizione.

PREVISIONI

SOTTOSETTORE	04/02/2023				05/02/2023				06/02/2023			
	GRADO DI PERICOLO	PROBLEMA	ESPOSIZIONI PIU' CRITICHE	QUOTE PIU' CRITICHE	GRADO DI PERICOLO	PROBLEMA	ESPOSIZIONI PIU' CRITICHE	QUOTE PIU' CRITICHE	GRADO DI PERICOLO	PROBLEMA	ESPOSIZIONI PIU' CRITICHE	QUOTE PIU' CRITICHE
Appennino Emiliano Occidentale												
Appennino Emiliano Centrale												
Appennino Romagnolo												

SCALA EUROPEA DEL GRADO DI PERICOLO VALANGHE EUROPEAN AVALANCHE WARNING SERVICE



LEGENDA PROBLEMA



AVVERTENZE







Il previsto rialzo termico potrebbe causare il distacco di cornici con conseguente sovraccarico dei pendii sottostanti.

Bollettino realizzato su scala sinottica-regionale (standard EAWS). La sua valutazione non può escludere in alcun modo la necessità di una seria e capace valutazione locale del pericolo (singolo pendio) che può essere anche sensibilmente diverso. Le previsioni meteorologiche sono relative all'orario UTC (per l'Italia +1 in inverno e +2 in estate).







Settore APPENNINO EMILIANO - ROMAGNOLO

 PREVISIONE METEO - BOLLETTINO VALANGHE - EMESSO ALLE ORE 14:00 del 03/02/2023
 a cura del Servizio Meteorologico dell'Aeronautica militare







SOTTOSETTORE APPENNINO EMILIANO OCCIDENTALE

Quota (m.s.l.m.)		04/02/2023 h6:00	04/02/2023 h12:00	04/02/2023 h18:00	05/02/2023 h6:00	05/02/2023 h12:00	05/02/2023 h18:00
1000	Venti	04 nodi da N-Ovest	10 Nodi da Nord	03 Nodi da Est	02 Nodi da Ovest	03 nodi da N-Ovest	02 nodi da N-Ovest
	Temperature	+09 °C	+10 °C	+06 °C	+02 °C	+02 °C	-01 °C
	Temp.percepita	8 °C	8 °C	5 °C	1 °C	0 °C	-2 °C
2000	Venti	21 Nodi da Nord	26 Nodi da Nord	14 Nodi da Nord	12 Nodi da Nord	14 Nodi da Nord	18 Nodi da Nord
	Temperature	+04 °C	+03 °C	+02 °C	-01 °C	-02 °C	-02 °C
	Temp.percepita	-2 °C	-4 °C	-3 °C	-7 °C	-9 °C	-9 °C
3000	Venti	21 Nodi da Nord	24 Nodi da Nord	21 Nodi da Nord	15 Nodi da Nord	12 Nodi da Nord	16 Nodi da Nord
	Temperature	-03 °C	-04 °C	-04 °C	-05 °C	-06 °C	-09 °C
	Temp.percepita	-11 °C	-13 °C	-13 °C	-13 °C	-13 °C	-18 °C
Zero termico		2400-2600 m.	2300-2500 m.	2200-2400 m.	1500-1700 m.	1100-1300 m.	1200-1400 m.
Fenomeno		—	—	—	—	—	—
Stato del cielo							

SOTTOSETTORE APPENNINO EMILIANO CENTRALE

Quota (m.s.l.m.)		04/02/2023 h6:00	04/02/2023 h12:00	04/02/2023 h18:00	05/02/2023 h6:00	05/02/2023 h12:00	05/02/2023 h18:00
1000	Venti	05 nodi da N-Ovest	06 Nodi da Nord	01 Nodi da S-Est	01 nodi da N-Ovest	01 Nodi da Nord	01 Nodi da Ovest
	Temperature	+04 °C	+05 °C	+02 °C	-01 °C	+00 °C	-02 °C
	Temp.percepita	2 °C	2 °C	3 °C	0 °C	1 °C	-2 °C
2000	Venti	21 nodi da N-Ovest	20 Nodi da Nord	05 Nodi da N-Est	09 Nodi da Nord	07 Nodi da Nord	03 Nodi da Nord
	Temperature	+02 °C	+01 °C	-01 °C	-04 °C	-04 °C	-03 °C
	Temp.percepita	-5 °C	-6 °C	-4 °C	-10 °C	-9 °C	-5 °C
3000	Venti	21 Nodi da Nord	16 Nodi da Nord	10 Nodi da Nord	12 Nodi da Nord	15 Nodi da Nord	18 Nodi da Nord
	Temperature	-03 °C	-04 °C	-07 °C	-07 °C	-07 °C	-10 °C
	Temp.percepita	-11 °C	-12 °C	-14 °C	-14 °C	-15 °C	-20 °C
Zero termico		2400-2600 m.	2000-2200 m.	1800-2000 m.	1100-1300 m.	1300-1500 m.	0800-1000 m.
Fenomeno		—	—	—	—	—	—
Stato del cielo							


SOTTOSETTORE APPENNINO ROMAGNOLO

Quota (m.s.l.m.)		04/02/2023 h6:00	04/02/2023 h12:00	04/02/2023 h18:00	05/02/2023 h6:00	05/02/2023 h12:00	05/02/2023 h18:00
1000	Venti	07 nodi da N-Ovest	03 Nodi da Nord	07 Nodi da Est	03 Nodi da S-Est	02 Nodi da Est	01 Nodi da Sud
	Temperature	+06 °C	+07 °C	+01 °C	-04 °C	-03 °C	-02 °C
	Temp.percepita	3 °C	6 °C	-3 °C	-6 °C	-4 °C	-2 °C
2000	Venti	15 Nodi da Nord	09 Nodi da Nord	18 Nodi da Nord	14 Nodi da Nord	12 Nodi da Nord	10 Nodi da N-Est
	Temperature	+02 °C	-01 °C	-02 °C	-06 °C	-06 °C	-05 °C
	Temp.percepita	-4 °C	-6 °C	-9 °C	-14 °C	-13 °C	-11 °C
3000	Venti	11 Nodi da Nord	15 Nodi da Nord	22 Nodi da Nord	19 Nodi da Nord	19 Nodi da Nord	19 Nodi da Nord
	Temperature	-05 °C	-06 °C	-09 °C	-09 °C	-09 °C	-11 °C
	Temp.percepita	-12 °C	-14 °C	-20 °C	-19 °C	-19 °C	-22 °C
Zero termico		2200-2400 m.	1800-2000 m.	1000-1200 m.	0400-0600 m.	0700-0900 m.	0600-0800 m.
Fenomeno		—	—	—	—	—	—
Stato del cielo							

Settore APPENNINO EMILIANO - ROMAGNOLO

PREVISIONE METEO - BOLLETTINO VALANGHE - EMESSO ALLE ORE 14:00 del 03/02/2023
a cura del **Servizio Meteorologico dell'Aeronautica militare**

LEGENDA FENOMENI



STATO DEL CIELO



Parametri meteonivometrici registrati presso i campi di rilevamento il 03/02/2023

Località	Comune	Quota (m.s.l.m.)	Altezza neve (cm)	Neve caduta nelle 24 ore (cm)	Temp. Min (°C)	Temp. Max (°C)	Condizioni del tempo
LAGDEI	Corniglio (PR)	1252	41	0	-5	+8	Assenza di precipitazioni
FANGACCI-MONTE FALCO	Santa Sofia (FC)	1450	100	0	-1	+4	Assenza di precipitazioni
PASSO PRADARENA	Ventasso (RE)	1585	25	0	-7	+0	Assenza di precipitazioni
PASSO PENICE	Bobbio (PC)	1195	20	0	N.P.	N.P.	Assenza di precipitazioni
RIFUGIO CAVONE	Lizzano in Belvedere (BO)	1416	78	0	-1	+3	Assenza di precipitazioni
LAGO DELLA NINFA	Sestola (MO)	1550	60	0	-1	+5	Assenza di precipitazioni
PIANCAVALLARO	Riolunato (MO)	1840	72	0	N.P.	N.P.	Assenza di precipitazioni
MONTE FUMAILO	Verghereto (FC)	1380	85	0	-3	+5	Assenza di precipitazioni
MONTE RONDINAIO *	Pievepelago (MO)	1877	80	0	N.P.	N.P.	Assenza di precipitazioni

(*) Rilievi fuori campo

L'INFORMAZIONE E' PREVENZIONE - LEGGI L'ATTUALE GRADO DI PERICOLO VALANGHE!



Il Capo della 3^a Sezione Meteomont
Ten.Col.RFI Vincenzo Romeo
FIRMA AUTOGRAFA OMESSA AI SENSI
DELL'ART.3 DEL D.LGS N.39/1993