

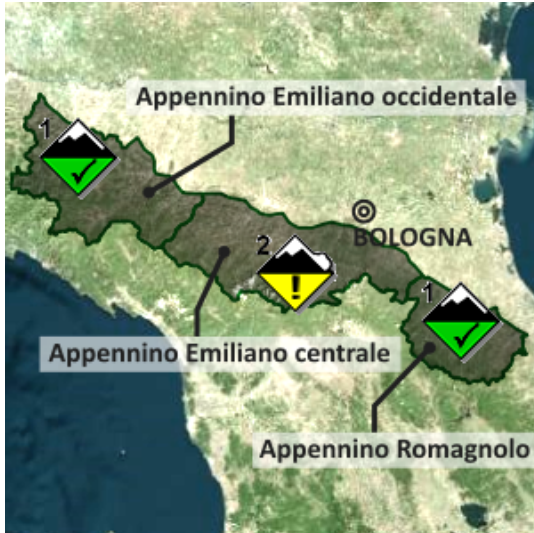
Settore APPENNINO EMILIANO - ROMAGNOLO

BOLLETTINO VALANGHE - EMESSE ALLE ORE 14:00 del 10/02/2023
a cura del Servizio METEOMONT dell'ARMA dei CARABINIERI
in collaborazione con Servizio Meteorologico dell'Aeronautica militare

SITUAZIONE alle 14:00 del 10/02/2023

GRADO DI PERICOLO: DA DEBOLE 1 A MODERATO 2.

PROBLEMA VALANGHIVO – SITUAZIONE TIPO: NEVE VENTATA - VENTO CON NEVE FRESCA FREDDA, ASCIUTTA E A DEBOLE COESIONE. NEVE VECCHIA - STRATI DI NEVE CHE SI SOVRAPPONGONO CON TEMPERATURE MOLTO DIFFERENTI.



SOTTOSETTORE	PROBLEMA	ESPOSIZIONI PIU' CRITICHE	QUOTE PIU' CRITICHE	Quota neve (m.s.l.m.)		ALTEZZA NEVE		
				NORD	SUD	NEVE cm.	NEVE FRESCA cm.	Quota (m.s.l.m.)
Appennino Emiliano Occidentale				1000	1300	037	0	1250
Appennino Emiliano Centrale				700	700	054	0	1500
Appennino Romagnolo				200	200	106	001	1400

MANTO NEVOSO Croste da fusione e rigelo portanti e non portanti alternate a strati di neve a debole coesione su strati più compatti e consolidati. Il manto nevoso è in generale ben consolidato su molti pendii. Alle quote minori il regime termico in atmosfera ha determinato un generale effetto di assestamento del manto nevoso con la formazione di legami riconducibili all'azione della fusione diurna e del rigelo notturno. Alle alte quote, lungo tutto il crinale appenninico, la persistenza dell'attività eolica ha determinato la formazioni di importanti lastroni da vento, in particolare nelle conche e nelle zone sottovento, per cui andrà posta particolare attenzione nell'individuazione di detti lastroni. In isolati pendii, segnatamente nelle zone in ombra, il progressivo aumento del gradiente termico all'interno del manto potrà portare alla crescita cinetica di cristalli angolari.

PREVISIONI

SOTTOSETTORE	11/02/2023				12/02/2023				13/02/2023			
	GRADO DI PERICOLO	PROBLEMA	ESPOSIZIONI PIU' CRITICHE	QUOTE PIU' CRITICHE	GRADO DI PERICOLO	PROBLEMA	ESPOSIZIONI PIU' CRITICHE	QUOTE PIU' CRITICHE	GRADO DI PERICOLO	PROBLEMA	ESPOSIZIONI PIU' CRITICHE	QUOTE PIU' CRITICHE
Appennino Emiliano Occidentale												
Appennino Emiliano Centrale												
Appennino Romagnolo												

SCALA EUROPEA DEL GRADO DI PERICOLO VALANGHE EUROPEAN AVALANCHE WARNING SERVICE



LEGENDA PROBLEMA









AVVERTENZE

A seguito dell'attività eolica registrata sono da evitare le zone di accumulo, conche, canali, cambi di pendenza e pendii sotto vento in genere.







Settore APPENNINO EMILIANO - ROMAGNOLO

 PREVISIONE METEO - BOLLETTINO VALANGHE - EMESSO ALLE ORE 14:00 del 10/02/2023
 a cura del Servizio Meteorologico dell'Aeronautica militare







SOTTOSETTORE APPENNINO EMILIANO OCCIDENTALE

Quota (m.s.l.m.)		11/02/2023 h6:00	11/02/2023 h12:00	11/02/2023 h18:00	12/02/2023 h6:00	12/02/2023 h12:00	12/02/2023 h18:00
1000	Venti	02 Nodi da S-Est	01 nodi da N-Ovest	01 Nodi da Nord	01 Nodi da Nord	01 Nodi da S-Est	03 Nodi da S-Est
	Temperature	+02 °C	+04 °C	+05 °C	+06 °C	+06 °C	+05 °C
	Temp.percepita	1 °C	5 °C	6 °C	7 °C	7 °C	4 °C
2000	Venti	02 Nodi da Nord	04 Nodi da Nord	03 Nodi da N-Est	01 Nodi da Nord	03 Nodi da Nord	03 Nodi da Est
	Temperature	+01 °C	+02 °C	+04 °C	+04 °C	+03 °C	+03 °C
	Temp.percepita	0 °C	0 °C	3 °C	5 °C	2 °C	2 °C
3000	Venti	06 Nodi da N-Est	05 Nodi da Nord	07 Nodi da N-Est	04 Nodi da Nord	05 Nodi da Nord	04 Nodi da N-Est
	Temperature	-04 °C	-03 °C	-03 °C	-02 °C	-02 °C	-03 °C
	Temp.percepita	-8 °C	-7 °C	-8 °C	-5 °C	-5 °C	-6 °C
Zero termico		1800-2000 m.	2400-2600 m.	2500-2700 m.	2500-2700 m.	2400-2600 m.	2400-2600 m.
Fenomeno		—	—	—	—	—	—
Stato del cielo							

SOTTOSETTORE APPENNINO EMILIANO CENTRALE

Quota (m.s.l.m.)		11/02/2023 h6:00	11/02/2023 h12:00	11/02/2023 h18:00	12/02/2023 h6:00	12/02/2023 h12:00	12/02/2023 h18:00
1000	Venti	01 Nodi da Est	01 Nodi da Ovest	02 Nodi da S-Ovest	00 Calma	01 nodi da N-Ovest	01 Nodi da S-Est
	Temperature	+01 °C	+04 °C	+04 °C	+05 °C	+05 °C	+05 °C
	Temp.percepita	2 °C	5 °C	4 °C	16 °C	6 °C	6 °C
2000	Venti	04 Nodi da N-Est	02 Nodi da Nord	03 Nodi da N-Est	03 Nodi da N-Est	05 Nodi da N-Est	05 Nodi da N-Est
	Temperature	+00 °C	+01 °C	+02 °C	+03 °C	+02 °C	+02 °C
	Temp.percepita	-3 °C	0 °C	0 °C	2 °C	-1 °C	-1 °C
3000	Venti	06 Nodi da N-Est	06 Nodi da N-Est	09 Nodi da N-Est	06 Nodi da Nord	07 Nodi da N-Est	06 Nodi da N-Est
	Temperature	-05 °C	-04 °C	-03 °C	-03 °C	-04 °C	-04 °C
	Temp.percepita	-10 °C	-8 °C	-8 °C	-7 °C	-9 °C	-8 °C
Zero termico		0900-1100 m.	2100-2300 m.	2200-2400 m.	1700-1900 m.	2300-2500 m.	2100-2300 m.
Fenomeno		—	—	—	—	—	—
Stato del cielo							

SOTTOSETTORE APPENNINO ROMAGNOLO

Quota (m.s.l.m.)		11/02/2023 h6:00	11/02/2023 h12:00	11/02/2023 h18:00	12/02/2023 h6:00	12/02/2023 h12:00	12/02/2023 h18:00
1000	Venti	04 Nodi da N-Est	01 Nodi da Est	01 nodi da Ovest	01 Nodi da Nord	03 Nodi da N-Est	03 Nodi da Est
	Temperature	+00 °C	+03 °C	+05 °C	+06 °C	+04 °C	+04 °C
	Temp.percepita	-3 °C	4 °C	6 °C	7 °C	3 °C	3 °C
2000	Venti	02 Nodi da Est	03 Nodi da Nord	03 Nodi da N-Est	05 Nodi da N-Est	05 Nodi da Est	10 Nodi da N-Est
	Temperature	+00 °C	+00 °C	+02 °C	+02 °C	+01 °C	+01 °C
	Temp.percepita	-1 °C	-2 °C	0 °C	-1 °C	-2 °C	-4 °C
3000	Venti	04 Nodi da N-Est	04 Nodi da Nord	05 Nodi da Nord	06 Nodi da Nord	08 Nodi da Nord	14 Nodi da N-Est
	Temperature	-05 °C	-05 °C	-04 °C	-05 °C	-05 °C	-05 °C
	Temp.percepita	-8 °C	-8 °C	-8 °C	-10 °C	-11 °C	-12 °C
Zero termico		0700-0900 m.	2000-2200 m.	2100-2300 m.	1700-1900 m.	2100-2300 m.	1900-2100 m.
Fenomeno		—	—	—	—	—	—
Stato del cielo							

Settore APPENNINO EMILIANO - ROMAGNOLO

PREVISIONE METEO - BOLLETTINO VALANGHE - EMESSO ALLE ORE 14:00 del 10/02/2023
a cura del **Servizio Meteorologico dell'Aeronautica militare**

LEGENDA FENOMENI



STATO DEL CIELO



Parametri meteonivometrici registrati presso i campi di rilevamento il 10/02/2023

Località	Comune	Quota (m.s.l.m.)	Altezza neve (cm)	Neve caduta nelle 24 ore (cm)	Temp. Min (°C)	Temp. Max (°C)	Condizioni del tempo
LAGDEI	Corniglio (PR)	1252	37	0	-13	-6	Assenza di precipitazioni
FANGACCI-MONTE FALCO	Santa Sofia (FC)	1450	106	1	-12	-8	Assenza di precipitazioni
PASSO PRADARENA	Ventasso (RE)	1585	22	0	-14	-6	Assenza di precipitazioni
PASSO PENICE	Bobbio (PC)	1195	7	0	N.P.	N.P.	Assenza di precipitazioni
RIFUGIO CAVONE	Lizzano in Belvedere (BO)	1416	73	1	-11	-8	Assenza di precipitazioni
LAGO DELLA NINFA	Sestola (MO)	1550	54	0	-9	-7	Assenza di precipitazioni
PIANCAVALLARO	Riolunato (MO)	1840	60	0	N.P.	N.P.	Assenza di precipitazioni
MONTE FUMAILO	Verghereto (FC)	1380	97	2	-13	-4	Assenza di precipitazioni
MONTE GIOVO *	Pievepelago (MO)	1763	152	0	N.P.	N.P.	Assenza di precipitazioni
MONTE VENTASSO *	Ventasso (RE)	1716	89	0	N.P.	N.P.	Assenza di precipitazioni

(*) Rilievi fuori campo

L'INFORMAZIONE E' PREVENZIONE - LEGGI L'ATTUALE GRADO DI PERICOLO VALANGHE!



Il Capo della 3^a Sezione Meteomont
Ten.Col.RFI Vincenzo Romeo
FIRMA AUTOGRAFA OMESSA AI SENSI
DELL'ART.3 DEL D.LGS N.39/1993